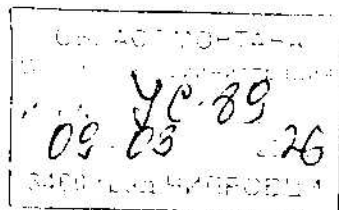


до
ОБЩИНСКИ СЪВЕТ
гр. ЧИПРОВЦИ



13:05 - 14:00 ЧАСОВ
09-08-26
гр. ЧИПРОВЦИ
Обл. Монтана

6

ДОКЛАДНА ЗАПИСКА

от Пламен Макавеев Петков – кмет на община Чипровци

ОТНОСНО: Отдаване под наем без търг или конкурс на имоти от общинския поземлен фонд на община Чипровци в землището на с. Горна Лука и с. Горна Ковачица

УВАЖАЕМИ ДАМИ И ГОСПОДА ОБЩИНСКИ СЪВЕТНИЦИ,

Постъпили са заявления с Вх. № УС-45/06.02.2026 г. и УС-64/20.02.2026 г. от земеделски производител, с които е изявил желание да наеме без търг или конкурс имоти - частна общинска собственост от общинския поземлен фонд на община Чипровци, с НТП – лозе и овощна градина, в землището на с. Горна Лука и с. Горна Ковачица. Наемането е за 10 /десет/ стопански години - 2026-2036 г. Съгласно чл.24а, ал. 6, т. 1 от Закона за собствеността и ползването на земеделските земи (ЗСПЗЗ), земите от общинския поземлен фонд могат да се отдават под наем или аренда без търг или конкурс, когато са заети с трайни насаждения. В Наредба за базисните цени на трайните насаждения от 09.08.1991 г., последно изменена в ДВ бр. 55 от 7 юли 2017 г., в чл. 2 като трайни насаждения са определени „овощни култури, лозя, плодovolеcheбни растения, южни култури, черници, хмел, розови градини, лавандула, многогодишни треви, декоративна растителност, маточни насаждения и др.“

Във връзка с гореизложеното предлагам на вашето внимание следния текст за решение :

На основание чл. 21, ал.1, т. 8 от Закона за местното самоуправление и местната администрация, чл.24а, ал. 6, т. 1 от Закон за собствеността и ползването на земеделските земи и чл. 5 от Тарифа №1 за определяне на базисни наемни цени за ползване на общински недвижими имоти на територията на община Чипровци, Общинският съвет

РЕШИ:


1. Отдава под наем без търг или конкурс на земеделски производител подал заявление с вх. № 45/06.02.2026г. и УС-64/20.02.2026 г., следните имоти - частна общинска собственост от общинския поземлен фонд на община Чипровци:

№ по ред	Имот с идентифика тор	Землище	Местност	НТП	Категория	Площ /дка./
1.	16300.71.42	Горна Лука	„Лозята“	лозе	V	0,551
2.	16300.71.44	Горна Лука	„Лозята“	лозе	V	2,612
3.	16300.75.34	Горна Лука	„Лозята“	лозе	V	0,314
4.	16300.75.41	Горна Лука	„Лозята“	лозе	V	0,631
5.	16300.75.44	Горна Лука	„Лозята“	лозе	V	0,576
6.	16300.75.57	Горна Лука	„Лозята“	лозе	V	0,611
7.	16300.75.89	Горна Лука	„Лозята“	лозе	V	1,208
8.	16300.75.98	Горна Лука	„Лозята“	лозе	V	0,638

9.	16300.75.107	Горна Лука	„Лозята“	лозе	III	0,815
10.	16300.76.31	Горна Лука	„Полето“	лозе	III	0,295
11.	16239.86.2	Г. Ковачица	„Под бреста“	овощна г-на	III	3,017
12.	16239.86.3	Г. Ковачица	„Под бреста“	овощна г-на	III	2,231
13.	16239.86.5	Г. Ковачица	„Под бреста“	овощна г-на	III	0,538
14.	16239.86.6	Г. Ковачица	„Под бреста“	овощна г-на	III	0,541
15.	16239.86.7	Г. Ковачица	„Под бреста“	овощна г-на	III	0,540
16.	16239.86.10	Г. Ковачица	„Под бреста“	овощна г-на	III	0,506
17.	16239.86.12	Г. Ковачица	„Под бреста“	овощна г-на	III	1,015
18.	16239.86.14	Г. Ковачица	„Под бреста“	овощна г-на	IV	1,158
19.	16239.86.33	Г. Ковачица	„Под бреста“	овощна г-на	III	1,413
20.	16239.93.2	Г. Ковачица	„Лъката“	овощна г-на	III	3,026
21.	16239.93.5	Г. Ковачица	„Лъката“	овощна г-на	III	1,951
22.	16239.93.33	Г. Ковачица	„Лъката“	овощна г-на	III	1,053
23.	16239.93.36	Г. Ковачица	„Лъката“	овощна г-на	III	2,618
24.	16239.93.51	Г. Ковачица	„Лъката“	овощна г-на	III	9,188
25.	16239.93.53	Г. Ковачица	„Лъката“	овощна г-на	III	2,435
26.	16239.116.12	Г. Ковачица	„Лъката“	овощна г-на	III	2,542

2. Наемането е за 10 /десет/ стопански години от 01.10.2026 г. до 30.09.2036 г.
3. Определя наемна цена от 12,00 лв. (дванадесет лева и 00 ст.) / 6,14 евро (шест евро и 14 цента) на декар за една стопанска година.
4. Възлага на кмета на общината да сключи договор с наемателя.

ПЛАМЕН ПЕТКОВ
Кмет на община Чипровци



ПП/ДИ



СКИЦА НА ПОЗЕМЛЕН ИМОТ

№15-271952-23.02.2026 г.

Поземлен имот с идентификатор 16239.116.12

По кадастралната карта и кадастралните регистри на с. Горна Ковачица, общ. Чипровци, обл. Монтана, одобрени със Заповед №РД-18-45/17.08.2006 г. на ИЗПЪЛНИТЕЛНИЯ ДИРЕКТОР НА АК

Последно изменение на кадастралната карта и кадастралните регистри, засягащо поземления имот: няма извършено изменение на КККР със заповед

Адрес на поземления имот: с. Горна Ковачица

Местност: "ЛЪКАТА"

Площ: 2542 кв.м

Трайно предназначение на територията: Земеделска

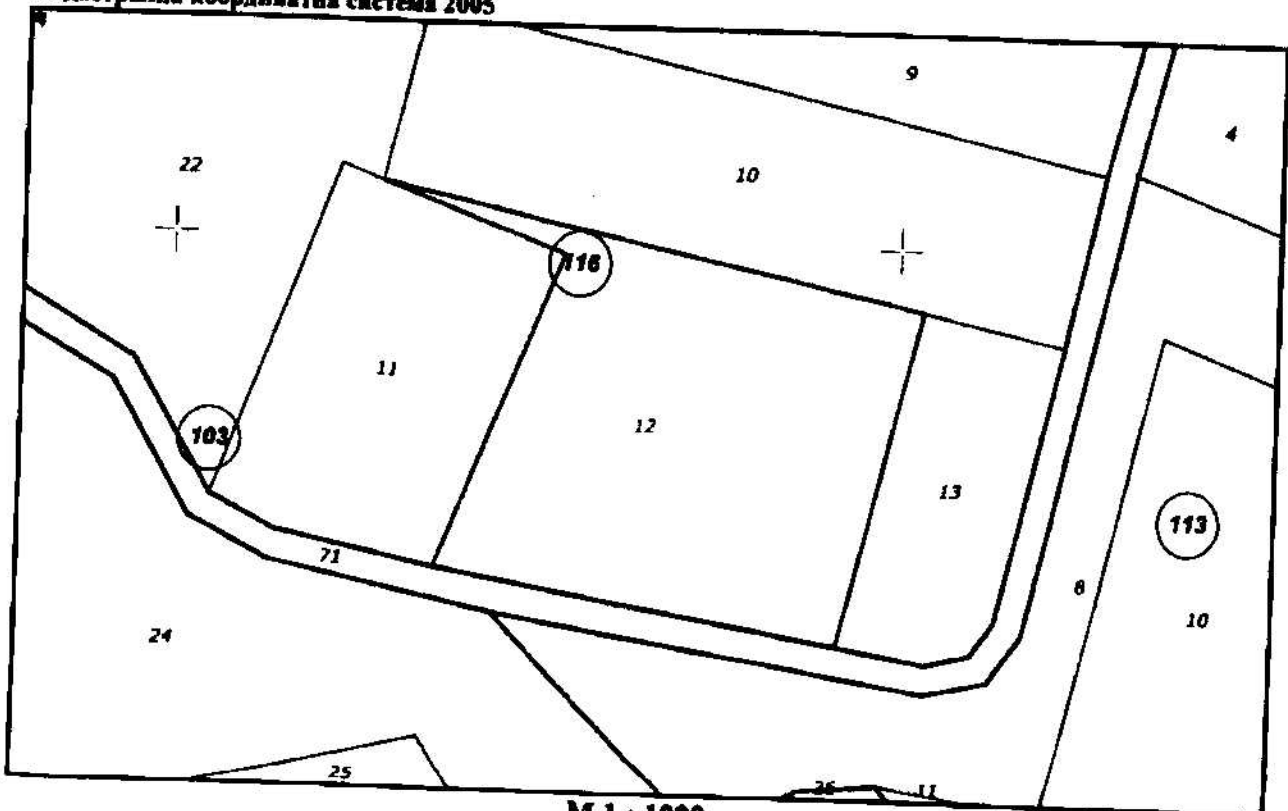
Начин на трайно ползване: Овощна градина

Категория на земята при неполивни условия: 3

Предишен идентификатор: няма

Номер от предходен план: 116012

Кадастрална координатна система 2005



М 1 : 1000

Съседни: 16239.103.71, 16239.116.22, 16239.116.11, 16239.116.10, 16239.116.13

Скица №15-271952-23.02.2026 г.,

издадена въз основа на

Заявление №01-130198-23.02.2026 г.

Код за достъп: 6a0e9cd10c6c



Собственици по данни от КРНИ:

000320961, ОБЩИНА ЧИПРОВЦИ

Ид. част 1/1 от правото на собственост

Заповед № 79 от 25.08.2008г., издаден от Директор на ОДЗ Монтана

Носители на вещни и други права по данни от КРНИ:

Няма данни

Имотът попада в следните зони на ограничение: **няма данни**

ВЯРНО С ЕЛЕКТРОННО ПОДПИСАНИЕ
Име и фамилия: <i>Даниела Иванова</i>
Дата: <i>23.02.2026</i> Подпис: <i>[Signature]</i>





СКИЦА НА ПОЗЕМЛЕН ИМОТ

№15-271955-23.02.2026 г.

Поземлен имот с идентификатор 16239.93.2

По кадастралната карта и кадастралните регистри на с. Горна Ковачица, общ. Чипровци, обл. Монтана, одобрени със Заповед №РД-18-45/17.08.2006 г. на ИЗПЪЛНИТЕЛНИЯ ДИРЕКТОР НА АК

Последно изменение на кадастралната карта и кадастралните регистри, засягащо поземления имот: няма извършено изменение на КККР със заповед

Адрес на поземления имот: с. Горна Ковачица

Местност: "ЛЪКАТА"

Площ: 3026 кв.м

Трайно предназначение на територията: Земеделска

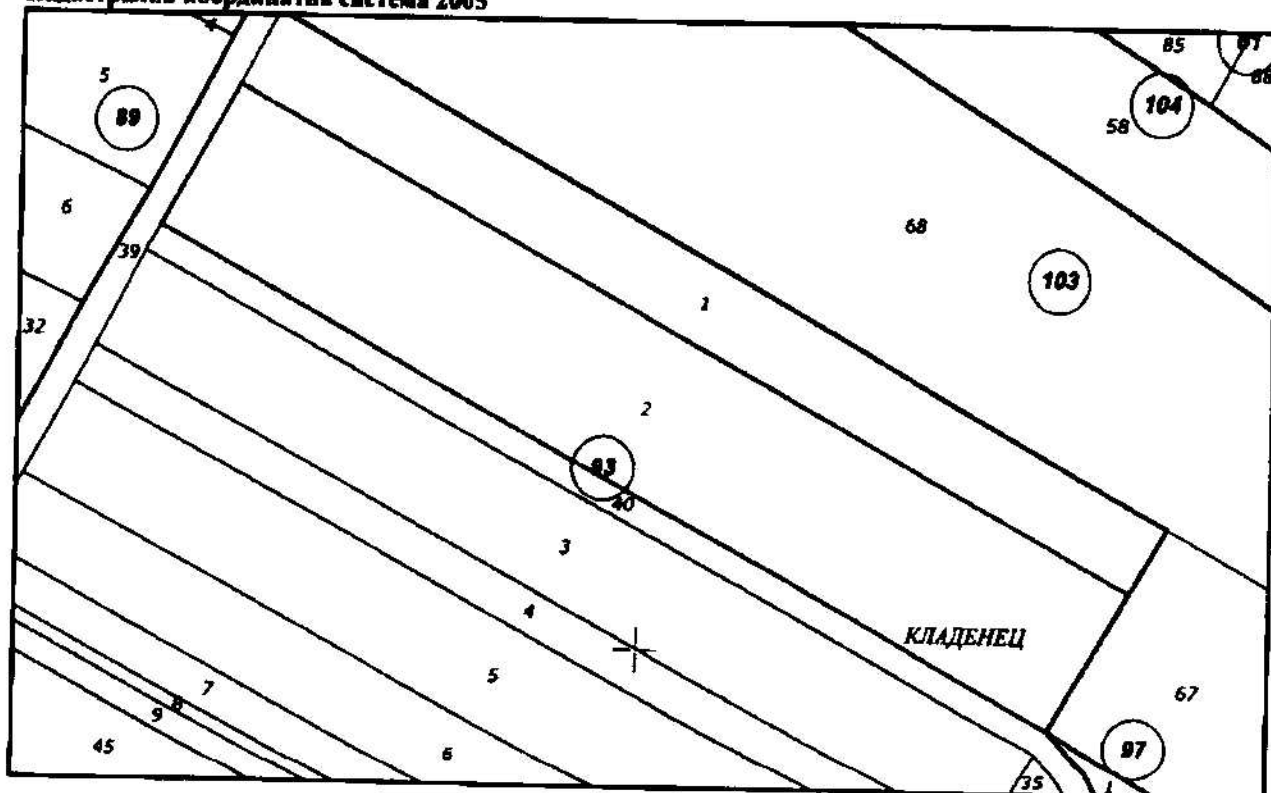
Начин на трайно ползване: Овощна градина

Категория на земята при непаливни условия: 3

Предишен идентификатор: няма

Номер от предходен план: 093002

Кадастрална координатна система 2005



М 1 : 1000

Съседи: 16239.93.39, 16239.93.1, 16239.97.1, 16239.103.67, 16239.93.40

Скица №15-271955-23.02.2026 г.,

издадена въз основа на

Заявление №01-130198-23.02.2026 г.

Код за достъп: eb9c2d84333e



Собственици по данни от КРНИ:

000320961, ОБЩИНА ЧИПРОВЦИ

Ид. част 1/1 от правото на собственост


Заповед № 79 от 25.08.2008г., издаден от Директор на ОДЗ Монтана

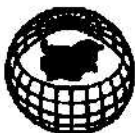
Носители на вещни и други права по данни от КРНИ:

Няма данни

Имотът попада в следните зони на ограничение: **няма данни**

ВЯРНО С ЕЛЕКТРОННО ПОДПИСАНИЕ	
Име и фамилия:	<i>Рендела Ивонова</i>
Дата: <i>23.02.2026</i> г. Подпис:	<i>Рендела</i>





СКИЦА НА ПОЗЕМЛЕН ИМОТ

№15-271957-23.02.2026 г.

Поземлен имот с идентификатор 16239.93.5

По кадастралната карта и кадастралните регистри на с. Горна Ковачица, общ. Чипровци, обл. Монтана, одобрени със Заповед №РД-18-45/17.08.2006 г. на ИЗПЪЛНИТЕЛНИЯ ДИРЕКТОР НА АК

Последно изменение на кадастралната карта и кадастралните регистри, засягащо поземления имот: няма извършено изменение на КККР със заповед

Адрес на поземления имот: с. Горна Ковачица

Местност: "ЛЪКАТА"

Площ: 1951 кв.м

Трайно предназначение на територията: **Земеделска**

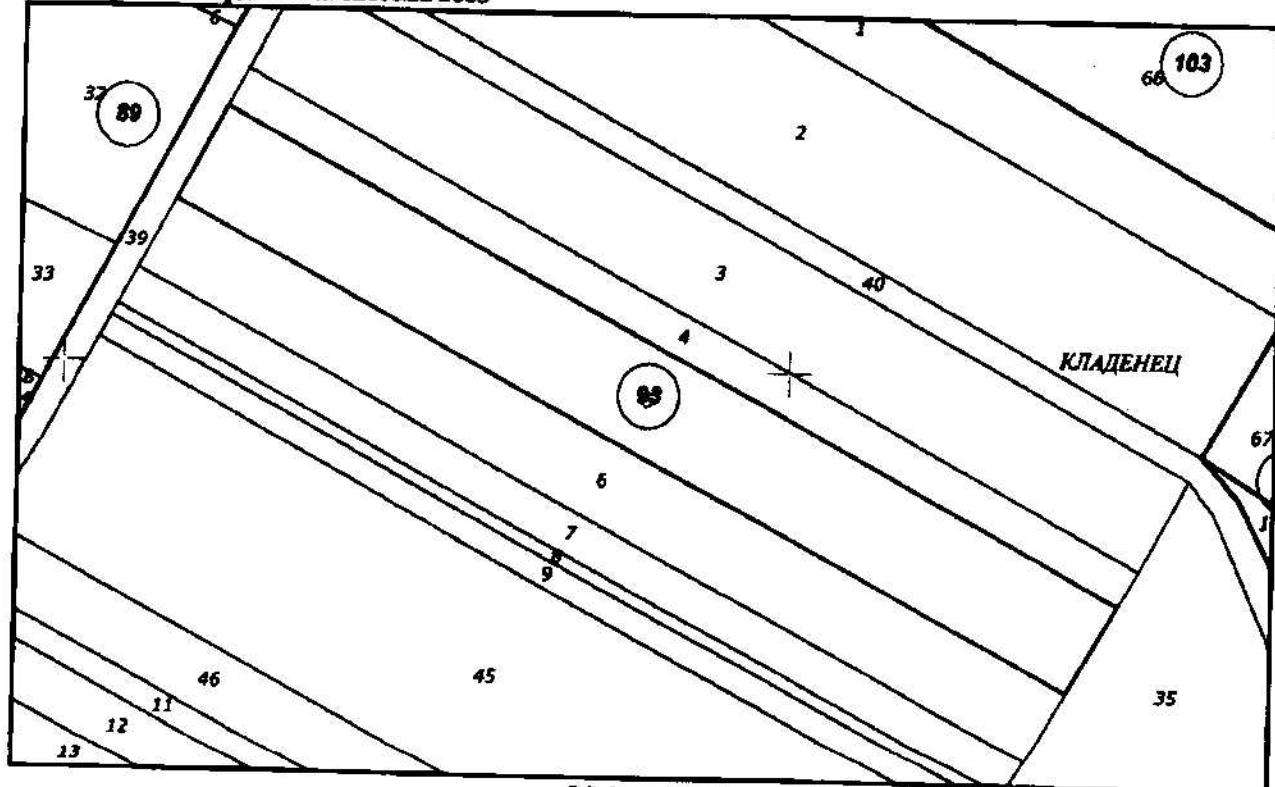
Начин на трайно ползване: **Овощна градина**

Категория на земята при неполивни условия: 3

Предишен идентификатор: няма

Номер от предходен план: 093005

Кадастрална координатна система 2005



М 1 : 1000

Съседни: 16239.93.4, 16239.93.35, 16239.93.39, 16239.93.6

Скица №15-271957-23.02.2026 г.,

издадена въз основа на

Заявление №01-130198-23.02.2026 г.

Код за достъп: 024835166a37



Собственици по данни от КРНИ:

000320961, ОБЩИНА ЧИПРОВЦИ

Ид. част 1/1 от правото на собственост


Заповед № 79 от 25.08.2008г., издаден от Директор на ОДЗ Монтана

Носители на вещни и други права по данни от КРНИ:

Няма данни

Имотът попада в следните зони на ограничение: **няма данни**

ВЯРНО С ЕЛЕКТРОННО ПОДПИСАНИЯ ОРИГИНАЛ	
Име и фамилия:	<i>Даниела Иванова</i>
Дата: <i>29.02.2026</i>	Подпис: <i>[Signature]</i>





СКИЦА НА ПОЗЕМЛЕН ИМОТ

№15-272652-23.02.2026 г.

Поземлен имот с идентификатор 16239.93.33

По кадастралната карта и кадастралните регистри на с. Горна Ковачица, общ. Чировци, обл. Монтана, одобрени със Заповед №РД-18-45/17.08.2006 г. на ИЗПЪЛНИТЕЛНИЯ ДИРЕКТОР НА АК

Последно изменение на кадастралната карта и кадастралните регистри, засягащо поземления имот: няма извършено изменение на КККР със заповед

Адрес на поземления имот: с. Горна Ковачица

Местност: "ЛЪКАТА"

Площ: 1053 кв.м

Трайно предназначение на територията: Земеделска

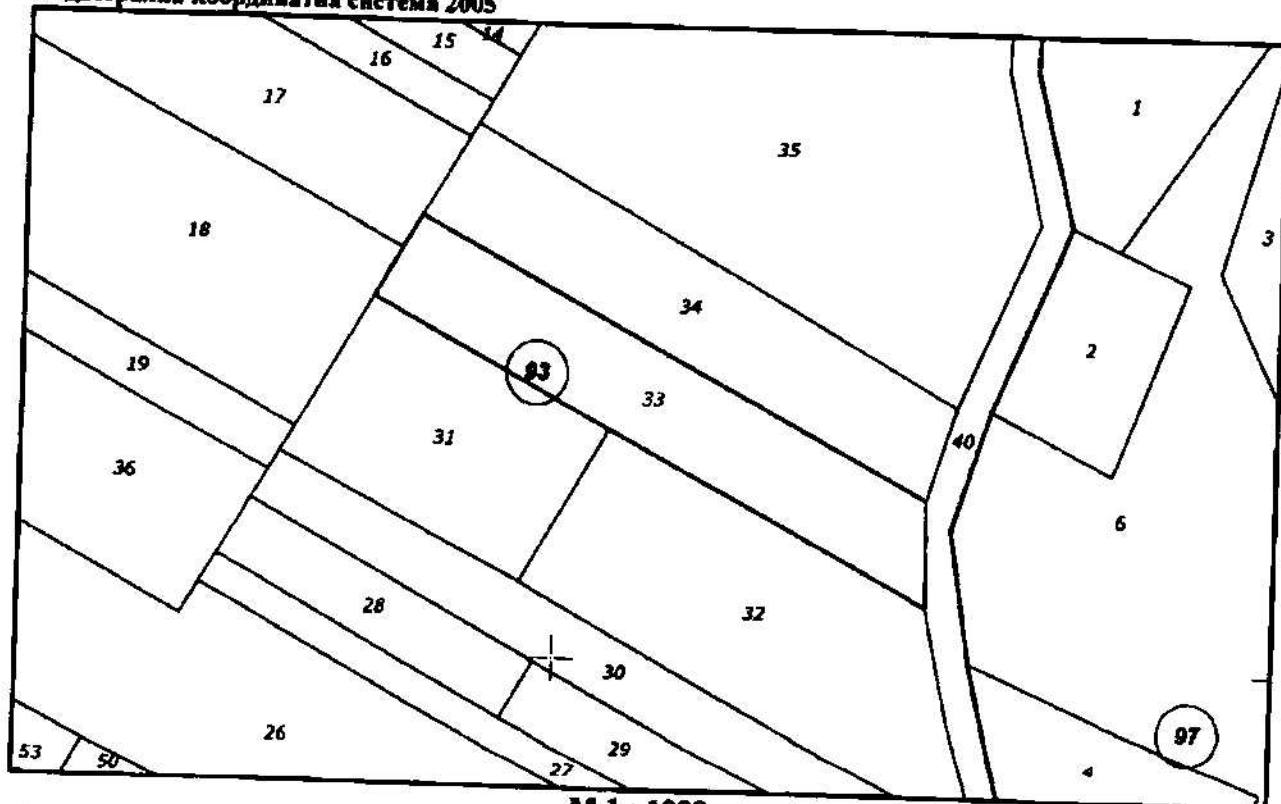
Начин на трайно ползване: Овощна градина

Категория на земята при неполивни условия: 3

Предишен идентификатор: няма

Номер от предходен план: 093033

Кадастрална координатна система 2005



М 1 : 1000

Съседни: 16239.93.17, 16239.93.31, 16239.93.32, 16239.93.34, 16239.93.18, 16239.93.40

Скица №15-272652-23.02.2026 г.,

издадена въз основа на

Заявление №01-130659-23.02.2026 г.

Код за достъп: 63ff2cd973d1



Собственици по данни от КРНИ:

000320961, ОБЩИНА ЧИПРОВЦИ

Ид. част 1/1 от правото на собственост


Заповед № 79 от 25.08.2008г., издаден от Директор на ОДЗ Монтана

Носители на вещни и други права по данни от КРНИ:

Няма данни

Имотът попада в следните зони на ограничение: **няма данни**

ВЯРНО С ЕЛЕКТРОННО ПОДПИСАНИЯ ОРИГИНАЛ
Име и фамилия: <i>Данчо Иванова</i>
Дата: <i>23.02.2026</i> , Подпис: <i>Данчо</i>





СКИЦА НА ПОЗЕМЛЕН ИМОТ

№15-272655-23.02.2026 г.

Поземлен имот с идентификатор 16239.93.36

По кадастралната карта и кадастралните регистри на с. Горна Ковачица, общ. Чипровци, обл. Монтана, одобрени със Заповед №РД-18-45/17.08.2006 г. на **ИЗПЪЛНИТЕЛНИЯ ДИРЕКТОР НА АК**

Последно изменение на кадастралната карта и кадастралните регистри, засягащо поземления имот: няма извършено изменение на КККР със заповед

Адрес на поземления имот: с. Горна Ковачица

Местност: "ЛЪКАТА"

Площ: 2618 кв.м

Трайно предназначение на територията: Земеделска

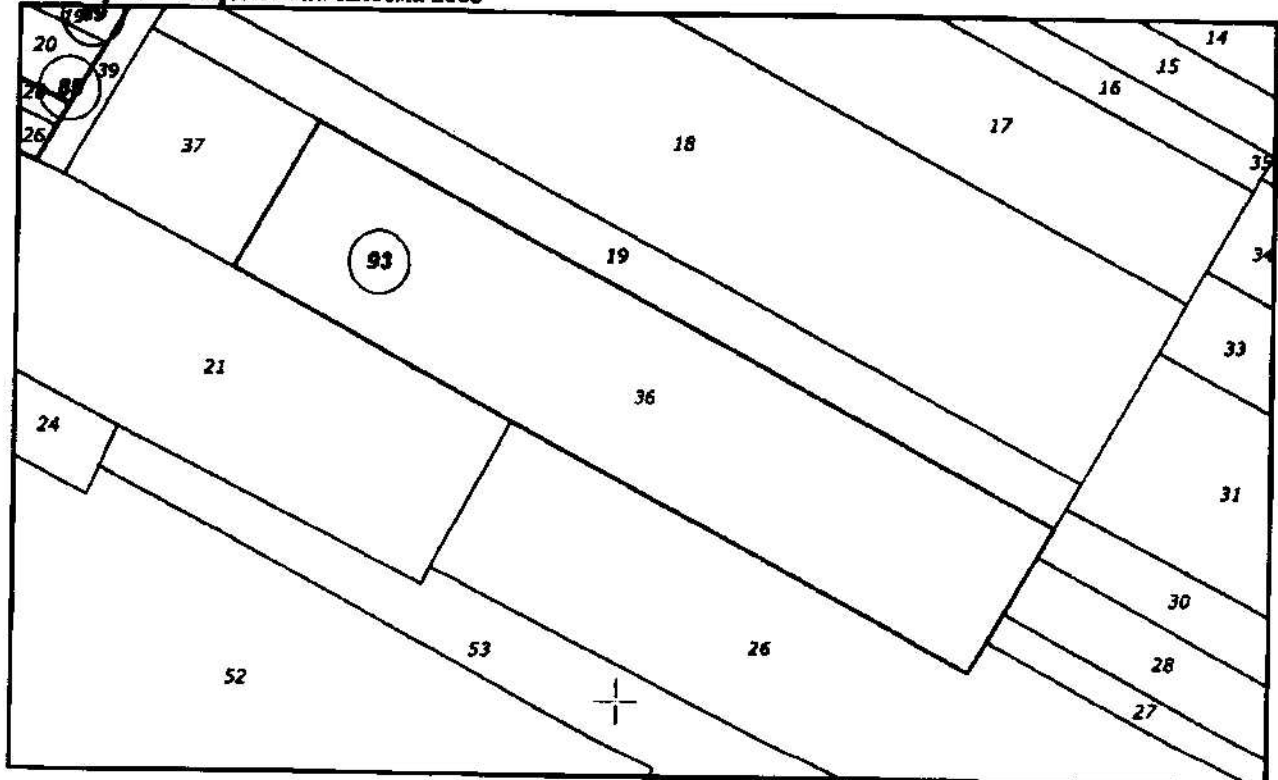
Начин на трайно ползване: Овощна градина

Категория на земята при неполивни условия: 3

Предишен идентификатор: няма

Номер от предходен план: 093036

Кадастрална координатна система 2005



М 1 : 1000

Съседни: 16239.93.28, 16239.93.27, 16239.93.37, 16239.93.19, 16239.93.21, 16239.93.26, 16239.93.30

Скица №15-272655-23.02.2026 г.,

издадена въз основа на

Заявление №01-130659-23.02.2026 г.

Код за достъп: f324b679bf1b



Собственици по данни от КРНИ:

000320961, ОБЩИНА ЧИПРОВЦИ

Ид. част 1/1 от правото на собственост


Заповед № 79 от 25.08.2008г., издаден от Директор на ОДЗ Монтана

Носители на вещни и други права по данни от КРНИ:

Няма данни

Имотът попада в следните зони на ограничение: няма данни

ВЯРНО С ЕЛЕКТРОННО ПОДПИСАНИЯ ОРИГИНАЛ	
Име и фамилия:	<i>Ранисла Ивандова</i>
Дата: <i>23.02.2026</i>	Подпис: <i>[Signature]</i>





СКИЦА НА ПОЗЕМЛЕН ИМОТ

№15-272656-23.02.2026 г.

Поземлен имот с идентификатор 16239.93.51

По кадастралната карта и кадастралните регистри на с. Горна Ковачица, общ. Чипровци, обл. Монтана, одобрени със Заповед №РД-18-45/17.08.2006 г. на **ИЗПЪЛНИТЕЛНИЯ ДИРЕКТОР НА АК**

Последно изменение на кадастралната карта и кадастралните регистри, засягащо поземления имот: няма извършено изменение на КККР със заповед

Адрес на поземления имот: с. Горна Ковачица

Местност: "ЛЪКАТА"

Площ: 9188 кв.м

Трайно предназначение на територията: **Земеделска**

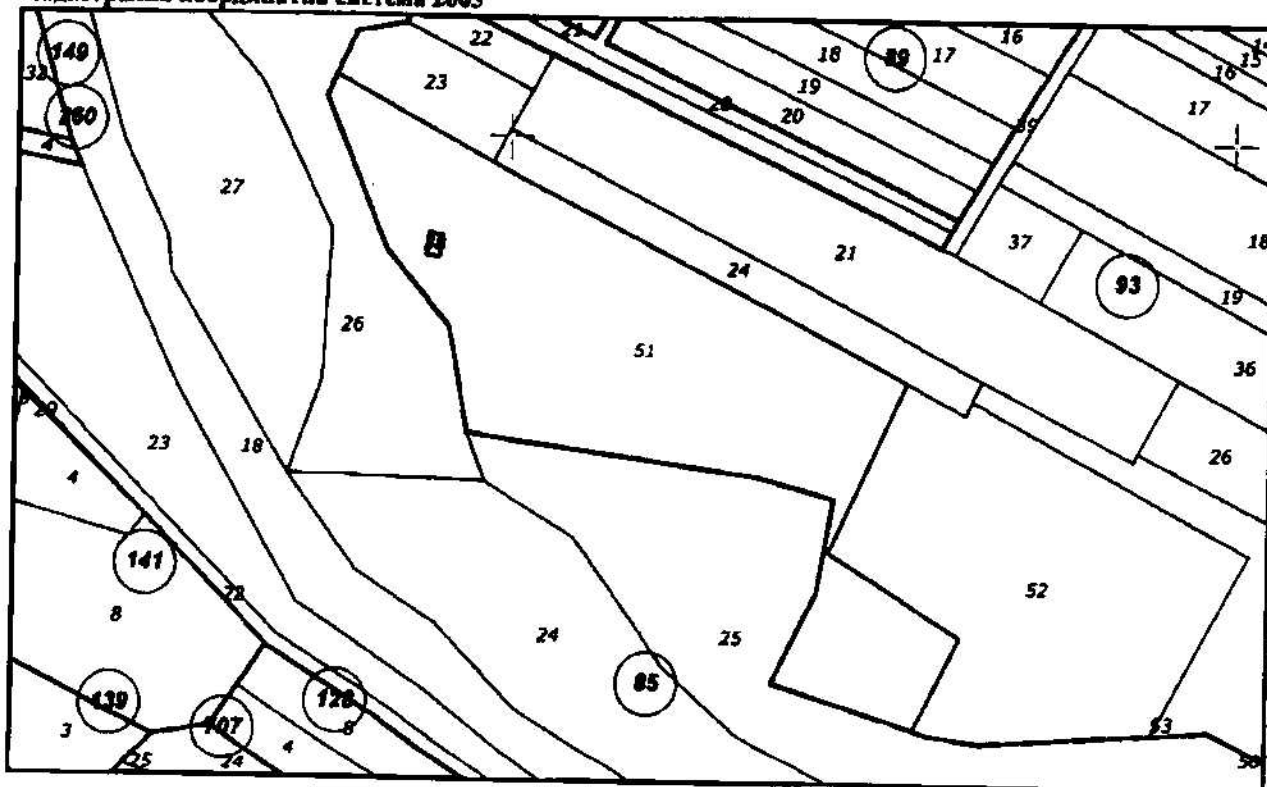
Начин на трайно ползване: **Овощна градина**

Категория на земята при неполивни условия: 3

Предишен идентификатор: 16239.93.49

Номер от предходен план: 093025

Кадастрална координатна система 2005



М 1 : 2000

Съседни: 16239.85.25, 16239.93.24, 16239.85.26, 16239.93.52, 16239.93.38, 16239.93.23

Скица №15-272656-23.02.2026 г.,

издадена въз основа на

Заявление №01-130659-23.02.2026 г.

Код за достъп: 47ac46169efe



Собственици по данни от КРНИ:

000320961, ОБЩИНА ЧИПРОВЦИ

Ид. част 1/1 от правото на собственост

Заповед № 79 от 25.08.2008г., издаден от Директор на ОДЗ Монтана

Носители на вещни и други права по данни от КРНИ:

Няма данни

Имотът попада в следните зони на ограничение: **няма данни**

ВЪРНО С ЕЛЕКТРОННО ПОДПИСАНИЯ ОРИГИНАЛ	
Име и фамилия:	<i>Дончева Кристина</i>
Дата: <i>23.02.2026</i> г.	Подпис: <i>[Signature]</i>





СКИЦА НА ПОЗЕМЛЕН ИМОТ

№15-271958-23.02.2026 г.

Поземлен имот с идентификатор 16239.93.53

По кадастралната карта и кадастралните регистри на с. Горна Ковачица, общ. Чипровци, обл. Монтана, одобрени със Заповед №РД-18-45/17.08.2006 г. на ИЗПЪЛНИТЕЛНИЯ ДИРЕКТОР НА АК

Последно изменение на кадастралната карта и кадастралните регистри, засягащо поземления имот: няма извършено изменение на КККР със заповед

Адрес на поземления имот: с. Горна Ковачица

Местност: "ЛЪКАТА"

Площ: 2435 кв.м

Трайно предназначение на територията: Земеделска

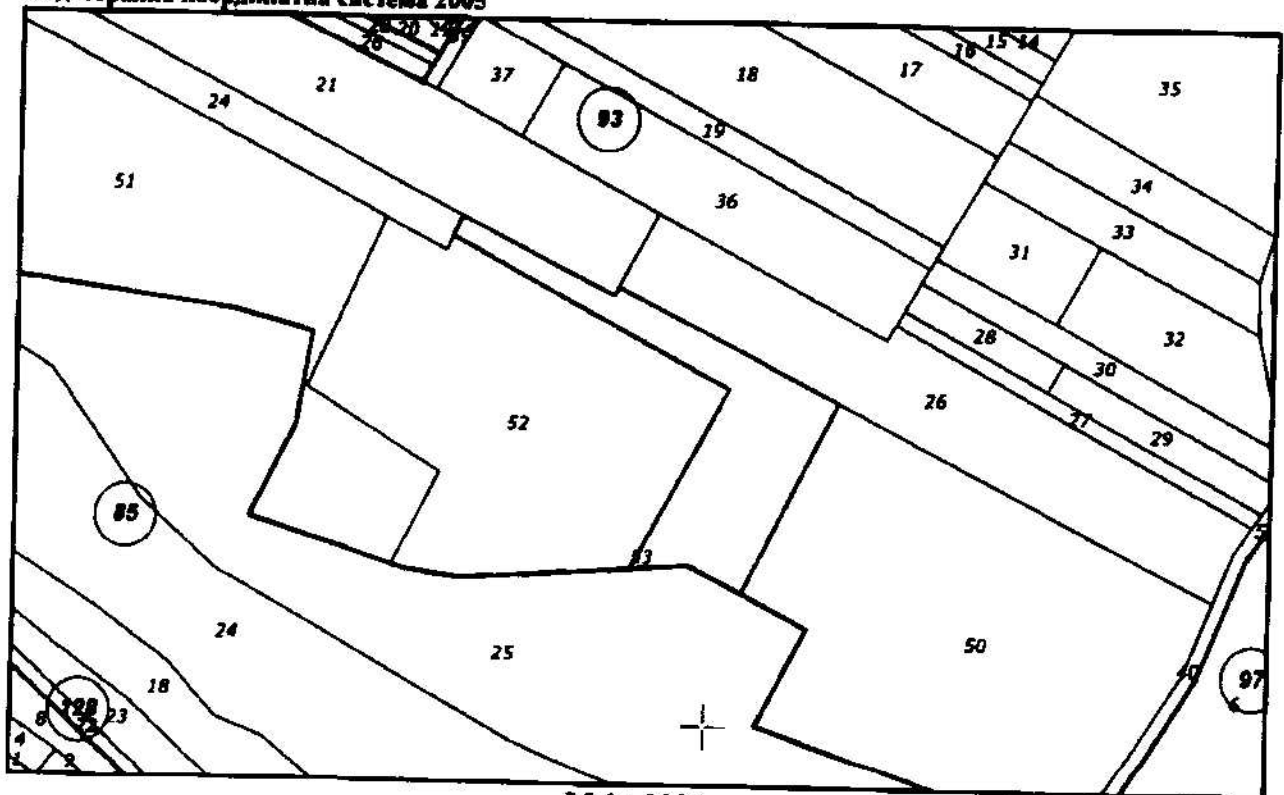
Начин на трайно ползване: Овощна градина

Категория на земята при неполивни условия: 3

Предишен идентификатор: 16239.93.49

Номер от предходен план: 093025

Кадастрална координатна система 2005



М 1 : 2000

Съседни: 16239.93.50, 16239.93.52, 16239.93.24, 16239.93.21, 16239.93.26, 16239.85.25

Скица №15-271958-23.02.2026 г.,

издадена въз основа на

Заявление №01-130198-23.02.2026 г.

Код за достъп: 860768c2bf1d



Собственици по данни от КРНИ:

000320961, ОБЩИНА ЧИПРОВЦИ

Ид. част 1/1 от правото на собственост


Заповед № 79 от 25.08.2008г., издаден от Директор на ОДЗ Монтана

Носители на вещни и други права по данни от КРНИ:

Няма данни

Имотът попада в следните зони на ограничение: **няма данни**

ВАРНО С ЕЛЕКТРОННО ПОДПИСАНИЕ ВЪЗ ОРИГИНАЛ	
Име и фамилия:	<i>Даниела Иванова</i>
Дата: <i>23.02.2026</i> Подпис:	<i>Даниела</i>





СКИЦА НА ПОЗЕМЛЕН ИМОТ

№15-271959-23.02.2026 г.

Поземлен имот с идентификатор 16239.86.2

По кадастралната карта и кадастралните регистри на с. Горна Ковачица, общ. Чипровци, обл. Монтана, одобрени със Заповед №РД-18-45/17.08.2006 г. на **ИЗПЪЛНИТЕЛНИЯ ДИРЕКТОР НА АК**

Последно изменение на кадастралната карта и кадастралните регистри, засягащо поземления имот: няма извършено изменение на КККР със заповед

Адрес на поземления имот: с. Горна Ковачица

Местност: "ПОД БРЕСТА"

Площ: 3017 кв.м

Трайно предназначение на територията: Земеделска

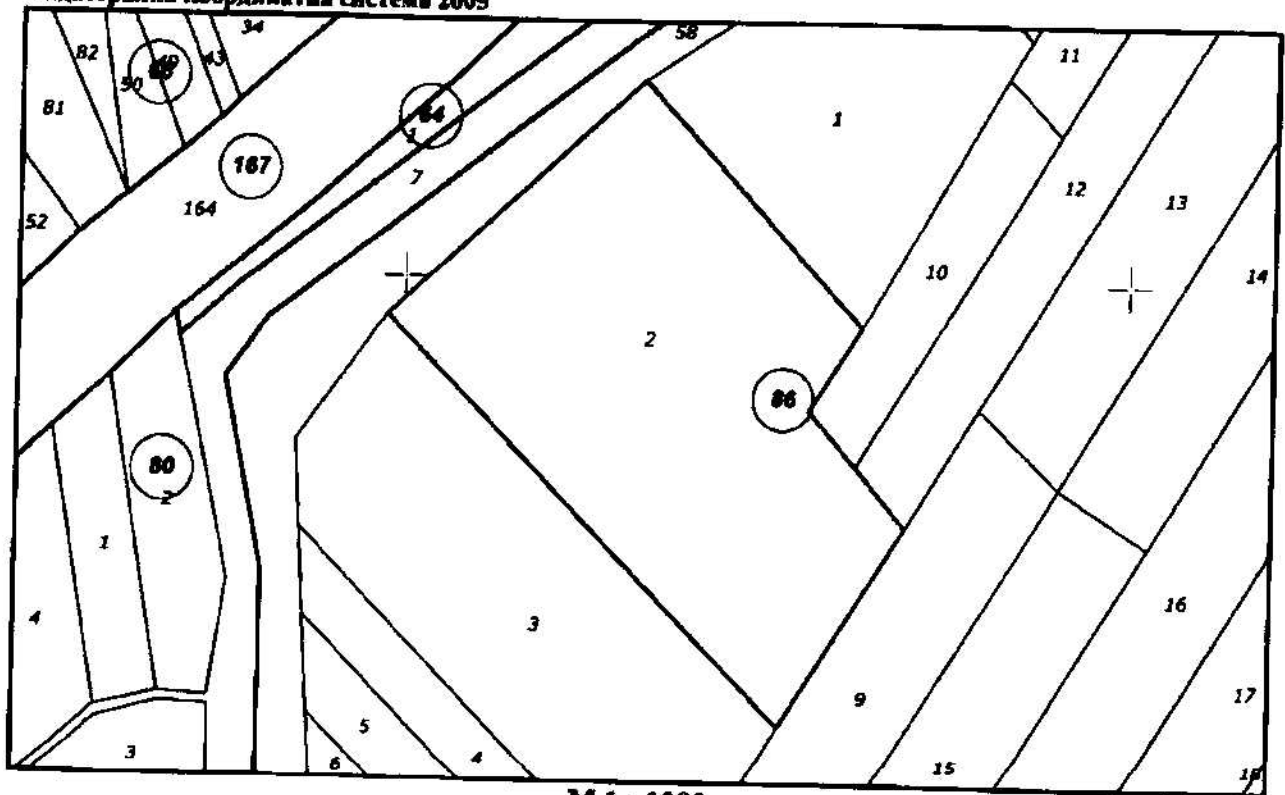
Начин на трайно ползване: Овощна градина

Категория на земята при неполивни условия: 3

Предишен идентификатор: няма

Номер от предходен план: 086002

Кадастрална координатна система 2005



М 1 : 1000
Съседни: 16239.86.12, 16239.86.58, 16239.86.10, 16239.86.9, 16239.86.1, 16239.86.3

Скица №15-271959-23.02.2026 г.,

издадена въз основа на

Заявление №01-130198-23.02.2026 г.

Код за достъп: e4055a00f92d



Собственици по данни от КРНИ:

000320961, ОБЩИНА ЧИПРОВЦИ

Ид. част 1/1 от правото на собственост


Заповед № 79 от 25.08.2008г., издаден от Директор на ОДЗ Монтана

Носители на вещни и други права по данни от КРНИ:

Няма данни

Имотът попада в следните зони на ограничение: **няма данни**

ВЯРНО С ЕЛЕКТРОННО ПОДПИСАНИЯ ОРИГИНАЛ
Име и фамилия: <i>Даниела Иванова</i>
Дата: <i>23.02.2026</i> Подпис: <i>[Signature]</i>





СКИЦА НА ПОЗЕМЛЕН ИМОТ

№15-271960-23.02.2026 г.

Поземлен имот с идентификатор 16239.86.3

По кадастралната карта и кадастралните регистри на с. Горна Ковачица, общ. Чипровци, обл. Монтана, одобрени със Заповед №РД-18-45/17.08.2006 г. на ИЗПЪЛНИТЕЛНИЯ ДИРЕКТОР НА АК

Последно изменение на кадастралната карта и кадастралните регистри, засягащо поземления имот: няма извършено изменение на КККР със заповед

Адрес на поземления имот: с. Горна Ковачица

Местност: "ПОД БРЕСТА"

Площ: 2231 кв.м

Трайно предназначение на територията: Земеделска

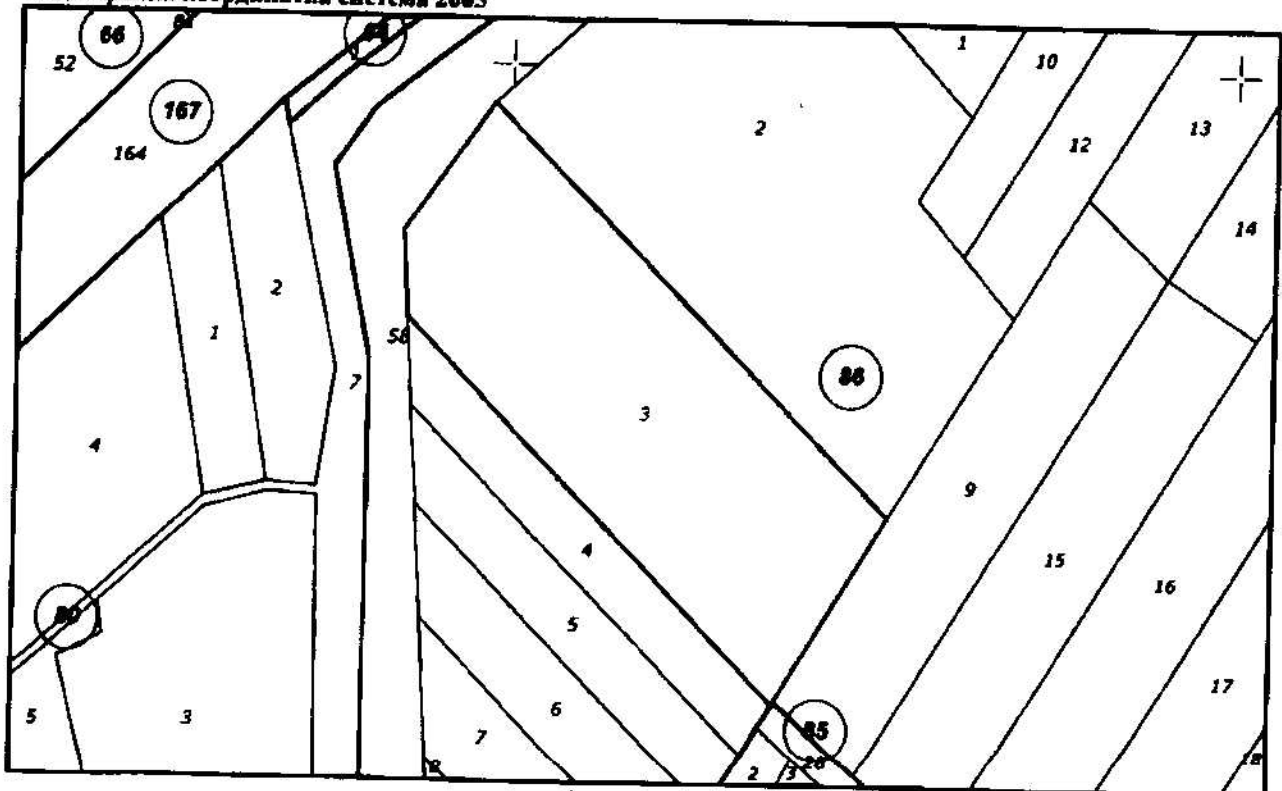
Начин на трайно ползване: Овощна градина

Категория на земята при неполивни условия: 3

Предишен идентификатор: няма

Номер от предходен план: 086003

Кадастрална координатна система 2005



М 1 : 1000

Съседни: 16239.85.28, 16239.86.58, 16239.86.9, 16239.86.2, 16239.86.4

Скица №15-271960-23.02.2026 г.,

издадена въз основа на

Заявление №01-130198-23.02.2026 г.

Код за достъп: 56e3eb0eb98e

Собственици по данни от КРНИ:

000320961, ОБЩИНА ЧИПРОВЦИ

Ид. част 1/1 от правото на собственост


Заповед № 79 от 25.08.2008г., издаден от Директор на ОДЗ Монтана

Носители на вещни и други права по данни от КРНИ:

Няма данни

Имотът попада в следните зони на ограничение: **няма данни**

ВАРНО С ЕЛЕКТРОННО ПОДПИСАНИЯ ОРИГИНАЛ
Име и фамилия: <i>Венцислав Иванков</i>
Дата: <i>23.02.2026</i> Подпис: <i>Венцислав</i>





СКИЦА НА ПОЗЕМЛЕН ИМОТ

№15-272657-23.02.2026 г.

Поземлен имот с идентификатор 16239.86.5

По кадастралната карта и кадастралните регистри на с. Горна Ковачица, общ. Чипровци, обл. Монтана, одобрени със Заповед №РД-18-45/17.08.2006 г. на **ИЗПЪЛНИТЕЛНИЯ ДИРЕКТОР НА АК**

Последно изменение на кадастралната карта и кадастралните регистри, засягащо поземления имот: няма извършено изменение на **КККР** със заповед

Адрес на поземления имот: с. Горна Ковачица

Местност: "ПОД БРЕСТА"

Площ: 538 кв.м

Трайно предназначение на територията: Земеделска

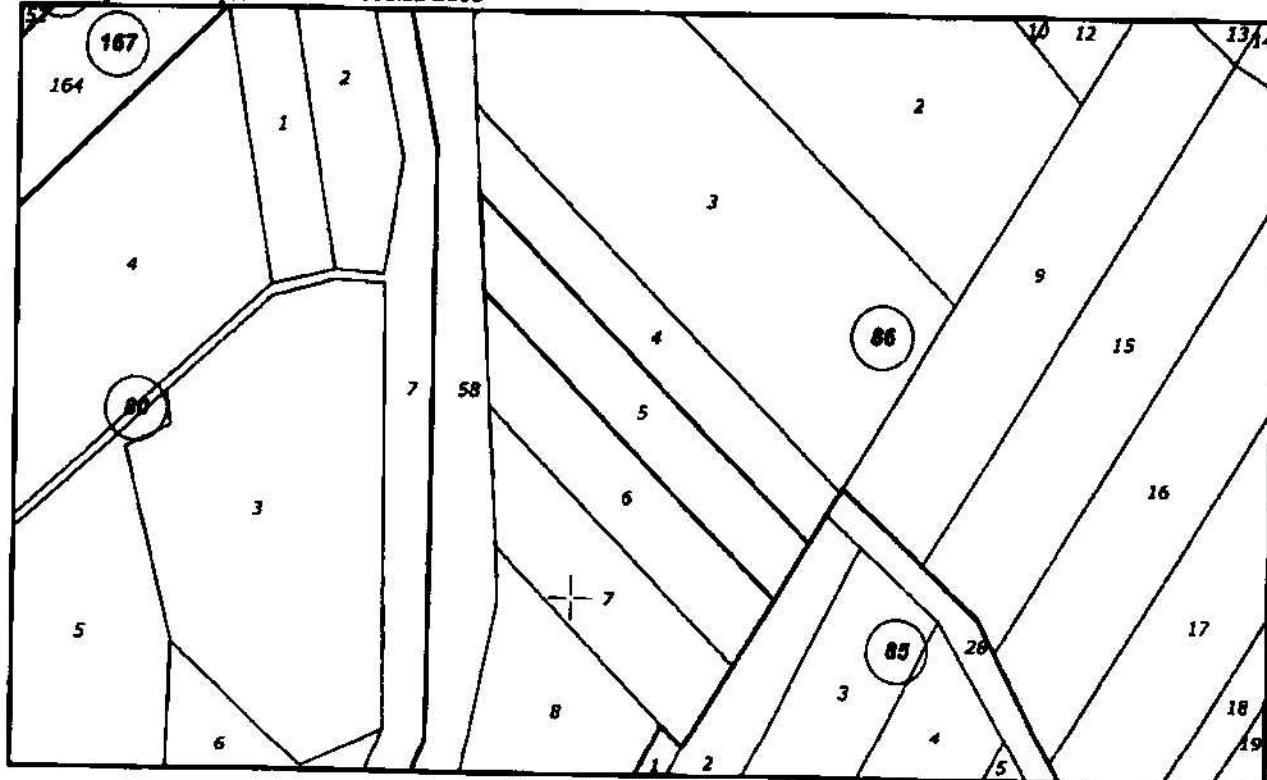
Начин на трайно ползване: Овощна градина

Категория на земята при неполивни условия: 3

Предишен идентификатор: няма

Номер от предходен план: 086005

Кадастрална координатна система 2005



М 1 : 1000

Съседни: 16239.86.58, 16239.86.4, 16239.85.2, 16239.86.6

Скица №15-272657-23.02.2026 г.,

издадена въз основа на

Заявление №01-130659-23.02.2026 г.

Код за достъп: 7bad222c7a6a



Собственици по данни от КРНИ:

000320961, ОБЩИНА ЧИПРОВЦИ

Ид. част 1/1 от правото на собственост

Заповед № 79 от 25.08.2008г., издаден от Директор на ОДЗ Монтана

Носители на вещни и други права по данни от КРНИ:

Няма данни

Имотът попада в следните зони на ограничаване: няма данни

ВЯРНО С ЕЛЕКТРОННО ПОДПИСАНИЯ ОРИГИНАЛ	
Име и фамилия:	<i>Даниела Иванова</i>
Дата: <i>23.02.2026</i>	Подпис: <i>Даниела</i>





СКИЦА НА ПОЗЕМЛЕН ИМОТ

№15-272658-23.02.2026 г.

Поземлен имот с идентификатор 16239.86.6

По кадастралната карта и кадастралните регистри на с. Горна Ковачица, общ. Чипровци, обл. Монтана, одобрени със Заповед №РД-18-45/17.08.2006 г. на ИЗПЪЛНИТЕЛНИЯ ДИРЕКТОР НА АК

Последно изменение на кадастралната карта и кадастралните регистри, засягащо поземления имот: няма извършено изменение на КККР със заповед

Адрес на поземления имот: с. Горна Ковачица

Местност: "ПОД БРЕСТА"

Площ: 541 кв.м

Трайно предназначение на територията: Земеделска

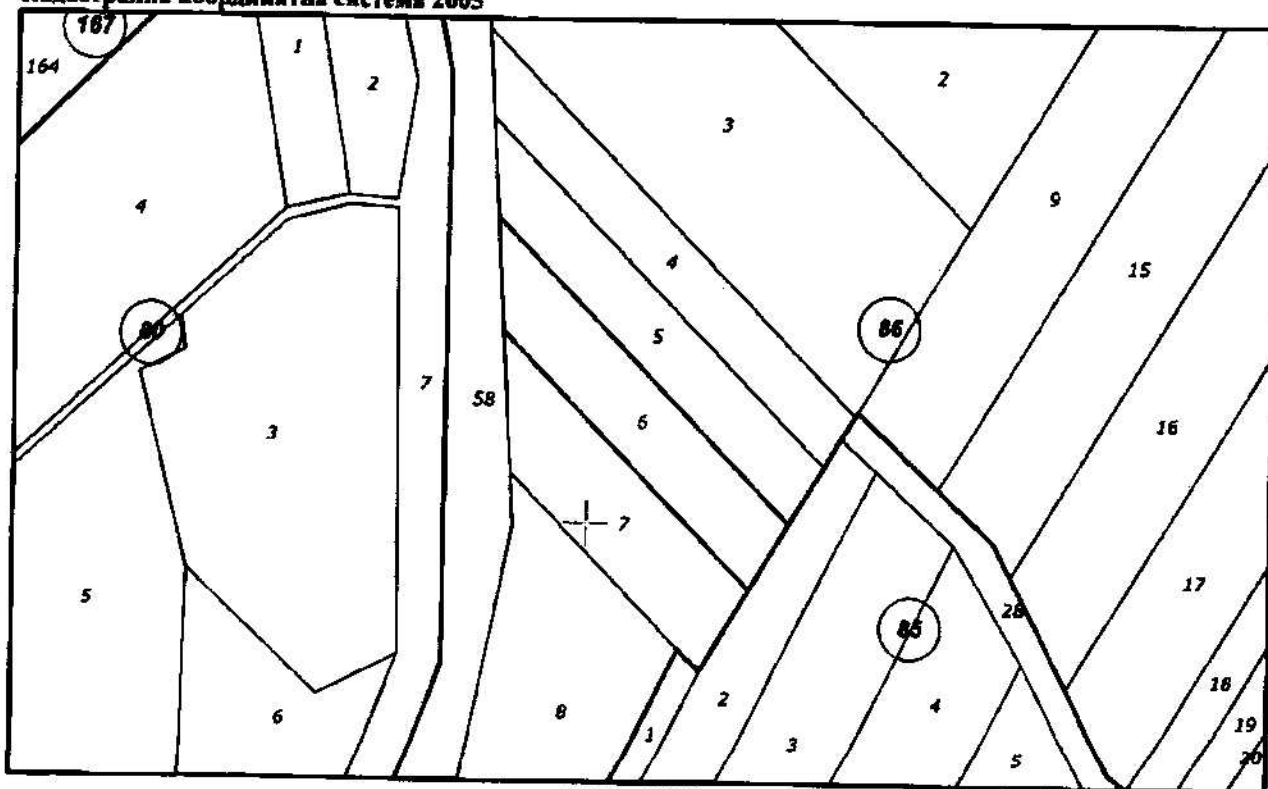
Начин на трайно ползване: Овощна градина

Категория на земята при неполивни условия: 3

Предишен идентификатор: няма

Номер от предходен план: 086006

Кадастрална координатна система 2005



М 1 : 1000

Съседни: 16239.86.58, 16239.86.7, 16239.86.5, 16239.85.2

Скица №15-272658-23.02.2026 г.,

издадена въз основа на

Заявление №01-130659-23.02.2026 г.

Код за достъп: 854d05f0a7b6



Собственици по данни от КРНИ:

000320961, ОБЩИНА ЧИПРОВЦИ

Ид. част 1/1 от правото на собственост


Заповед № 79 от 25.08.2008г., издаден от Директор на ОДЗ Монтана


Носители на вещни и други права по данни от КРНИ:

Няма данни

Имотът попада в следните зони на ограничение: **няма данни**

ВЕРНО С ЕЛЕКТРОННО ПОДПИСАНИЕ ОРИГИНАЛ	
Име и фамилия:	<i>Денцел Иванова</i>
Дата: <i>23.02.2026</i>	Подпис: <i>Денцел</i>





СКИЦА НА ПОЗЕМЛЕН ИМОТ

№15-272659-23.02.2026 г.

Поземлен имот с идентификатор 16239.86.7

По кадастралната карта и кадастралните регистри на с. Горна Ковачица, общ. Чипровци, обл. Монтана, одобрени със Заповед №РД-18-45/17.08.2006 г. на ИЗПЪЛНИТЕЛНИЯ ДИРЕКТОР НА АК

Последно изменение на кадастралната карта и кадастралните регистри, засягащо поземления имот: няма извършено изменение на КККР със заповед

Адрес на поземления имот: с. Горна Ковачица

Местност: "ПОД БРЕСТА"

Площ: 540 кв.м

Трайно предназначение на територията: Земеделска

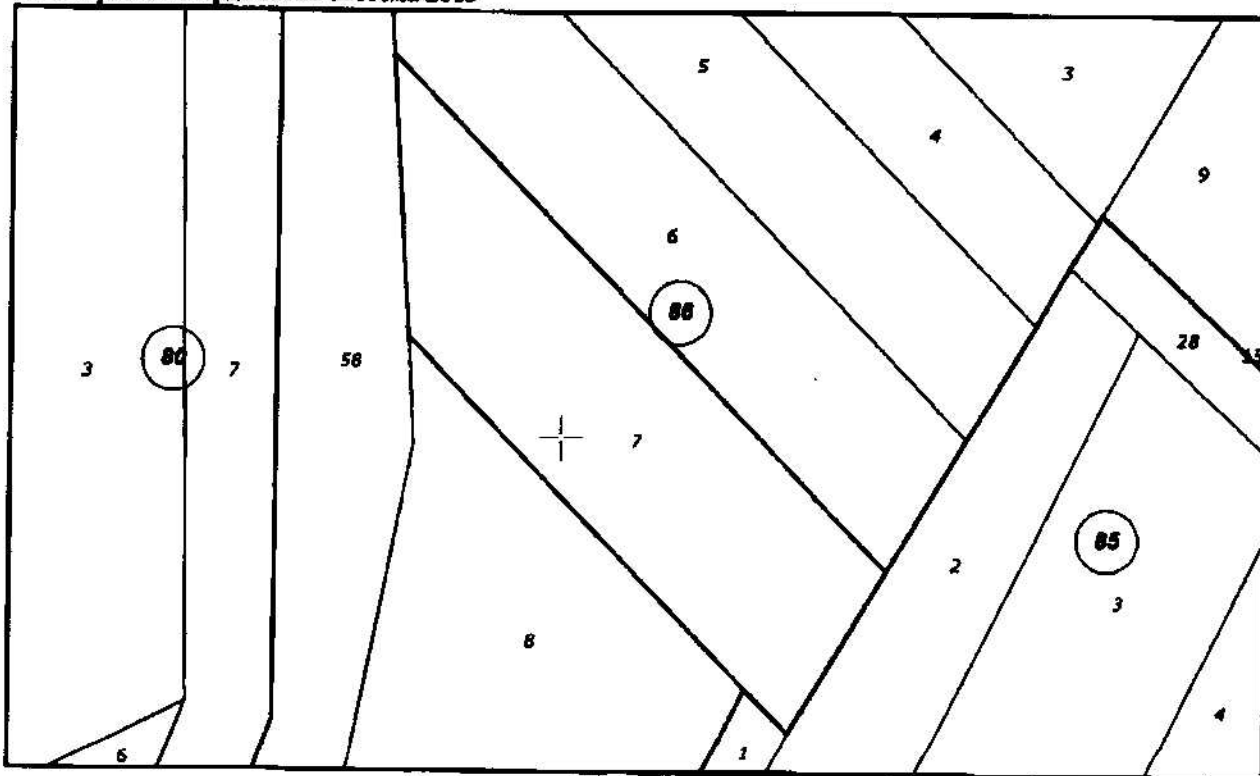
Начин на трайно ползване: Овощна градина

Категория на земята при неполивни условия: 3

Прекишен идентификатор: няма

Номер от предходен план: 086007

Кадастрална координатна система 2005



М 1 : 500

Съседни: 16239.85.1, 16239.86.58, 16239.85.2, 16239.86.8, 16239.86.6

Скица №15-272659-23.02.2026 г.,

издадена въз основа на

Заявление №01-130659-23.02.2026 г.

Код за достъп: 814108dff4f8



Собственици по данни от КРНИ:

000320961, ОБЩИНА ЧИПРОВЦИ

Ид. част 1/1 от правото на собственост

Заповед № 79 от 25.08.2008г., издаден от Директор на ОДЗ Монтана

Носители на вещни и други права по данни от КРНИ:

Няма данни

Имотът попада в следните зони на ограничение: **няма данни**

ВЯРНО С ЕЛЕКТРОННО ПОДПИСАНИЯ ОРИГИНАЛ
Име и фамилия: <i>Диниела Иванова</i>
Дата: <i>23.02.2026</i> Подпис: <i>Диниела</i>





СКИЦА НА ПОЗЕМЛЕН ИМОТ

№15-272660-23.02.2026 г.

Поземлен имот с идентификатор **16239.86.10**

По кадастралната карта и кадастралните регистри на с. Горна Ковачица, общ. Чипровци, обл. Монтана, одобрени със Заповед №РД-18-45/17.08.2006 г. на **ИЗПЪЛНИТЕЛНИЯ ДИРЕКТОР НА АК**

Последно изменение на кадастралната карта и кадастралните регистри, засягащо поземления имот: **няма извършено изменение на КККР със заповед**

Адрес на поземления имот: **с. Горна Ковачица**

Местност: **"ПОД БРЕСТА"**

Площ: **506 кв.м**

Трайно предназначение на територията: **Земеделска**

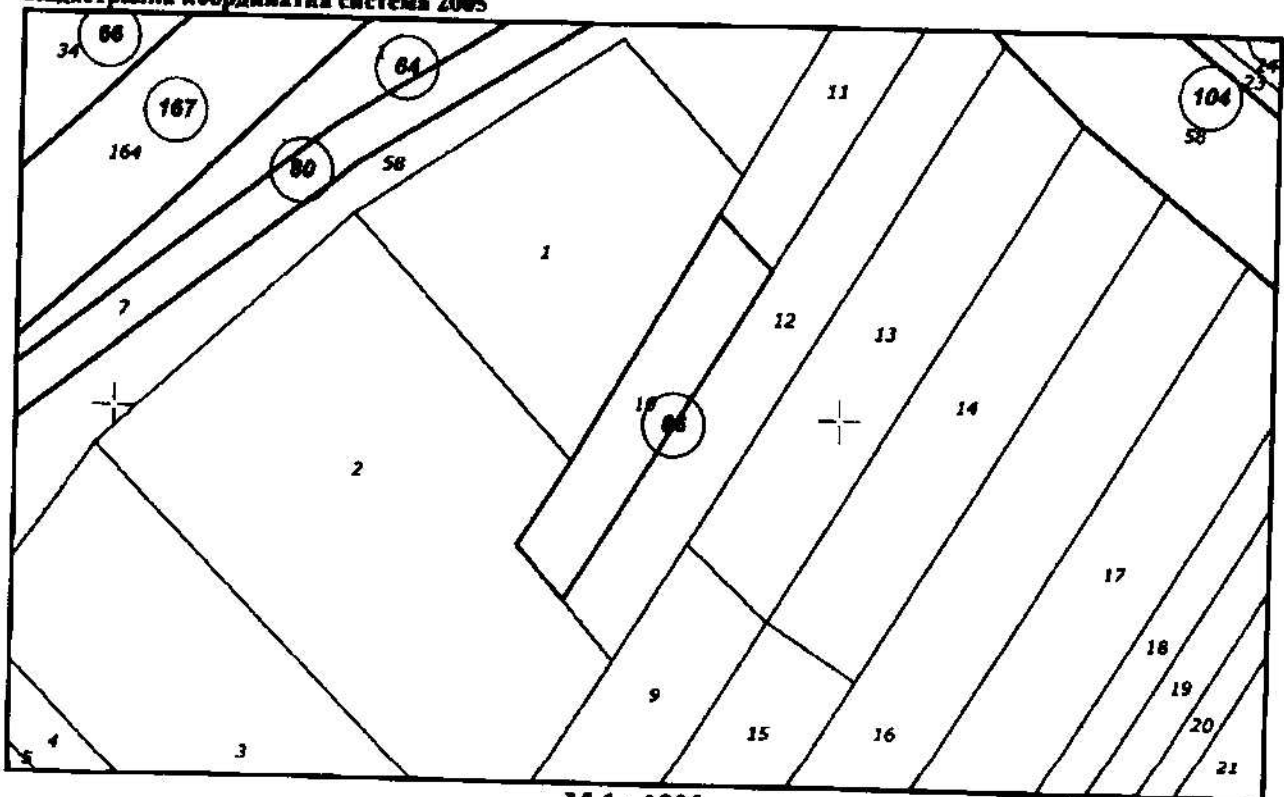
Начин на трайно ползване: **Овощна градина**

Категория на земята при неполивни условия: **3**

Предишен идентификатор: **няма**

Номер от предходен план: **086010**

Кадастрална координатна система 2005



М 1 : 1000

Съседни: 16239.86.2, 16239.86.12, 16239.86.11, 16239.86.1

Скица №15-272660-23.02.2026 г.,

издадена въз основа на

Заявление №01-130659-23.02.2026 г.

Код за достъп: 46e603172acf



Собственици по данни от КРНИ:

000320961, ОБЩИНА ЧИПРОВЦИ

Ид. част 1/1 от правото на собственост


Заповед № 79 от 25.08.2008г., издаден от Директор на ОДЗ Монтана

Носители на вещни и други права по данни от КРНИ:

Няма данни

Имотът попада в следните зони на ограничение: няма данни

ВЯРНО С ЕЛЕКТРОННО ПОДПИСАНИЯ ОРИГИНАЛ	
Име и фамилия:	<i>Даниел Иванов</i>
Дата: <i>23.02.2026</i> , Подпис:	<i>[Signature]</i>





СКИЦА НА ПОЗЕМЛЕН ИМОТ

№15-272661-23.02.2026 г.

Поземлен имот с идентификатор 16239.86.12

По кадастралната карта и кадастралните регистри на с. Горна Ковачица, общ. Чировци, обл. Монтана, одобрени със Заповед №РД-18-45/17.08.2006 г. на ИЗПЪЛНИТЕЛНИЯ ДИРЕКТОР НА АК

Последно изменение на кадастралната карта и кадастралните регистри, засягащо поземления имот: няма извършено изменение на КККР със заповед

Адрес на поземления имот: с. Горна Ковачица

Местност: "ПОД БРЕСТА"

Площ: 1015 кв.м

Трайно предназначение на територията: Земеделска

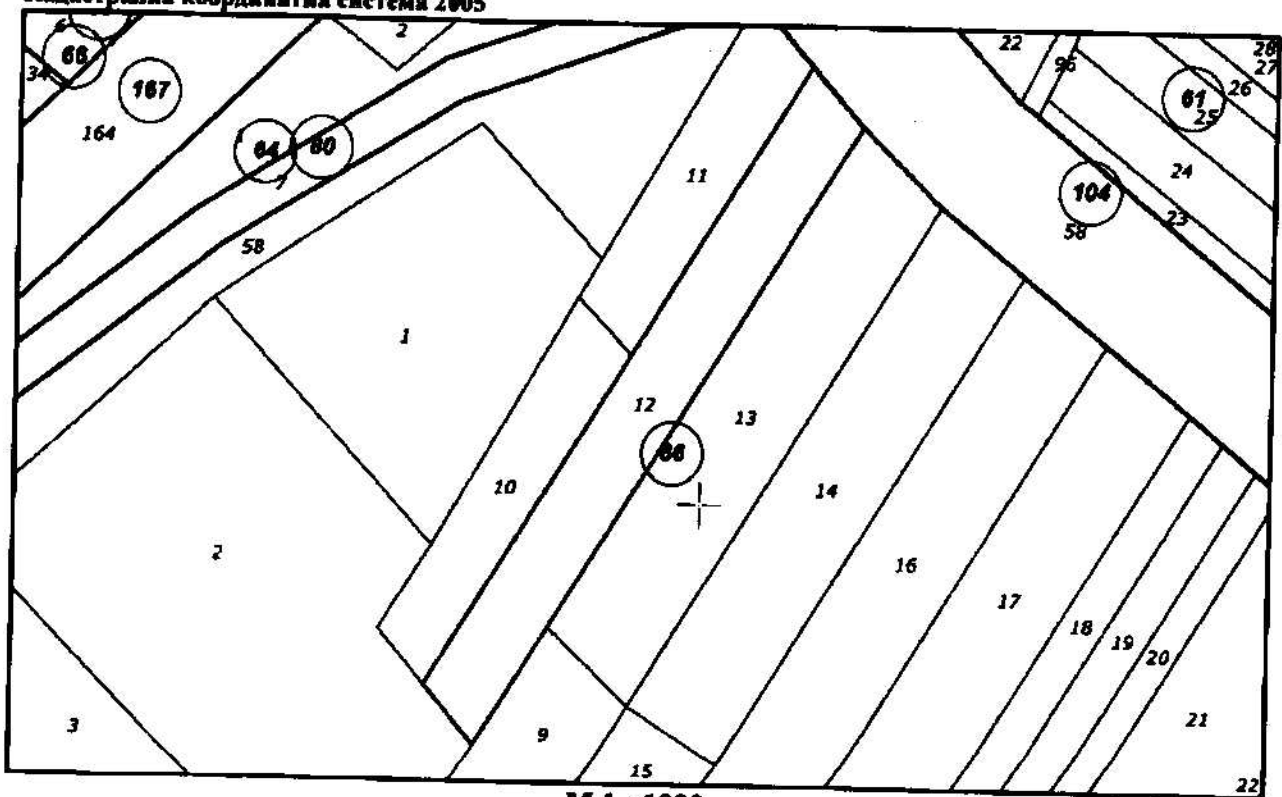
Начин на трайно ползване: Овощна градина

Категория на земята при неполивни условия: 3

Предшвен идентификатор: няма

Номер от предходен план: 086012

Кадастрална координатна система 2005



М 1 : 1000

Съседни: 16239.104.58, 16239.86.2, 16239.86.13, 16239.86.11, 16239.86.10, 16239.86.9

Скица №15-272661-23.02.2026 г.,

издадена въз основа на

Заявление №01-130659-23.02.2026 г.

Код за достъп: c88df915c70e



Собственици по данни от КРНИ:

000320961, ОБЩИНА ЧИПРОВЦИ


Ид. част 1/1 от правото на собственост

Заповед № 79 от 25.08.2008г., издаден от Директор на ОДЗ Монтана

Носители на вещни и други права по данни от КРНИ:

Няма данни

Имотът попада в следните зони на ограничение: **няма данни**





СКИЦА НА ПОЗЕМЛЕН ИМОТ

№15-272662-23.02.2026 г.

Поземлен имот с идентификатор 16239.86.14

По кадастралната карта и кадастралните регистри на с. Горна Ковачица, общ. Чипровци, обл. Монтана, одобрени със Заповед №РД-18-45/17.08.2006 г. на ИЗПЪЛНИТЕЛНИЯ ДИРЕКТОР НА АК

Последно изменение на кадастралната карта и кадастралните регистри, засягащо поземления имот: няма извършено изменение на КККР със заповед

Адрес на поземления имот: с. Горна Ковачица

Местност: "ПОД БРЕСТА"

Площ: 1158 кв.м

Трайно предназначение на територията: Земеделска

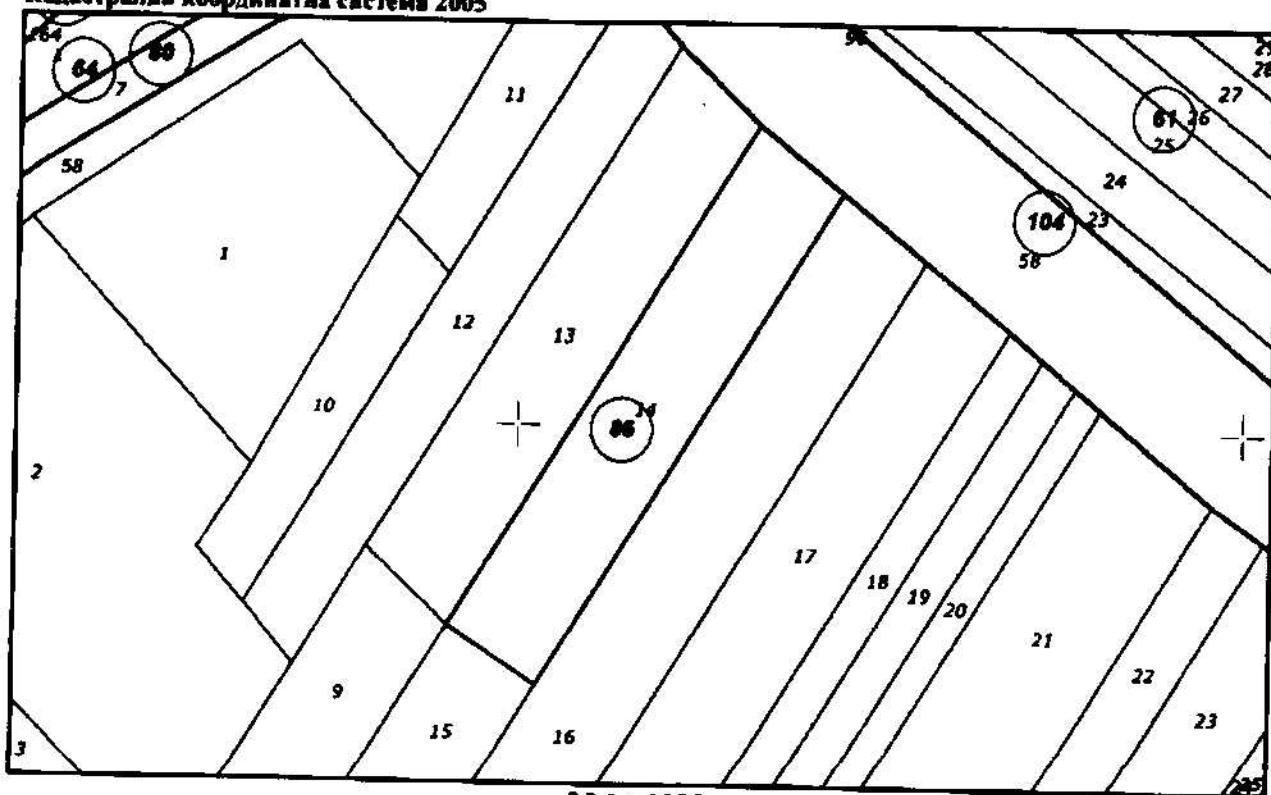
Начин на трайно ползване: Овощна градина

Категория на земята при неполивни условия: 4

Предишен идентификатор: няма

Номер от предходен план: 086014

Кадастрална координатна система 2005



М 1 : 1000

Съседни: 16239.104.58, 16239.86.16, 16239.86.13, 16239.86.15, 16239.86.9

Скица №15-272662-23.02.2026 г.,

издадена въз основа на

Заявление №01-130659-23.02.2026 г.

Код за достъп: 6020114с6408



Собственици по данни от КРНИ:

000320961, ОБЩИНА ЧИПРОВЦИ

Ид. част 1/1 от правото на собственост


Заповед № 79 от 25.08.2008г., издаден от Директор на ОДЗ Монтана

Носители на вещни и други права по данни от КРНИ:

Няма данни

Имотът попада в следните зони на ограничение: **няма данни**

ВЯРНО С ЕЛЕКТРОННО ПОДПИСАНИЯ ОРИГИНАЛ
Име и фамилия: <i>Рениела Ивонова</i>
Дата: <i>23.02.2026</i> Подпис: <i>[Signature]</i>





СКИЦА НА ПОЗЕМЛЕН ИМОТ

№15-272663-23.02.2026 г.

Поземлен имот с идентификатор 16239.86.33

По кадастралната карта и кадастралните регистри на с. Горна Ковачица, общ. Чипровци, обл. Монтана, одобрени със Заповед №РД-18-45/17.08.2006 г. на **ИЗПЪЛНИТЕЛНИЯ ДИРЕКТОР НА АК**

Последно изменение на кадастралната карта и кадастралните регистри, засягащо поземления имот: няма извършено изменение на КККР със заповед

Адрес на поземления имот: с. Горна Ковачица

Местност: "ПОД БРЕСТА"

Площ: 1413 кв.м

Трайно предназначение на територията: Земеделска

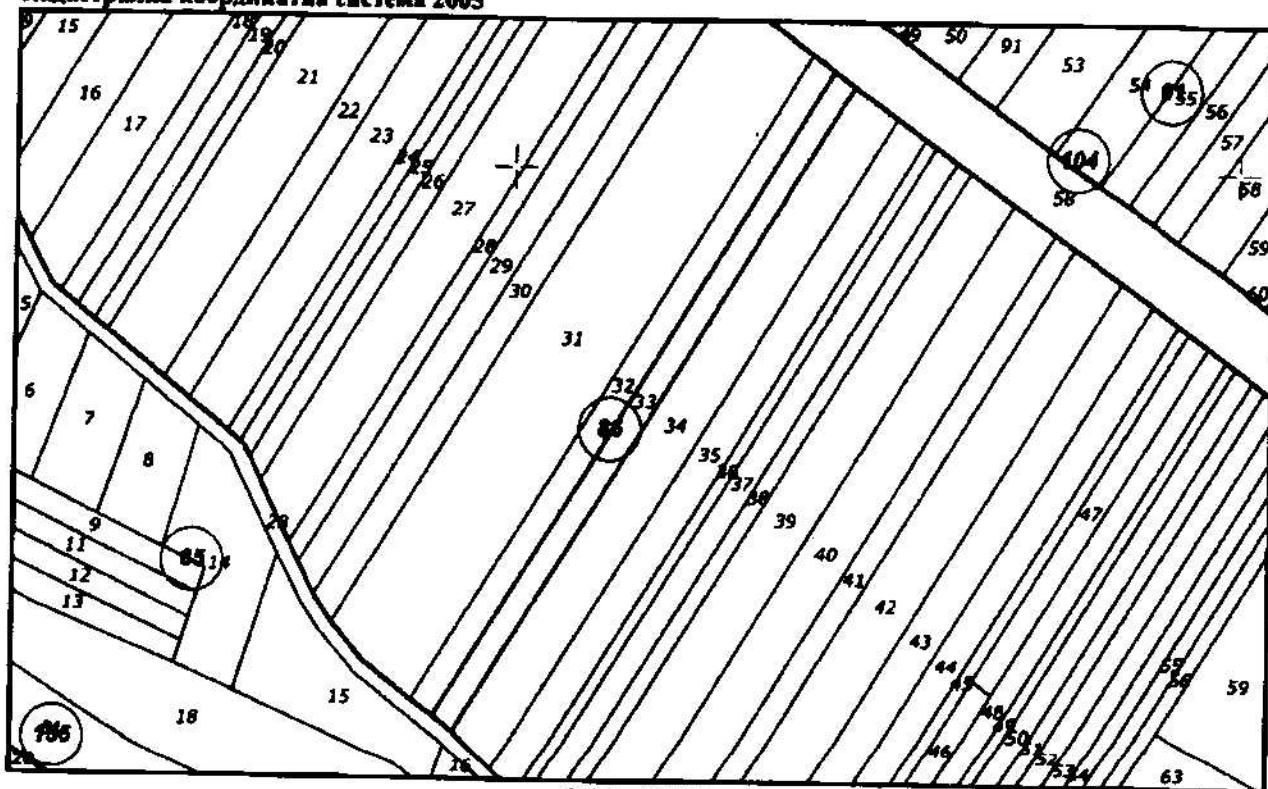
Начин на трайно ползване: Овощна градина

Категория на земята при неполивни условия: 3

Предишен идентификатор: няма

Номер от предходен план: 086033

Кадастрална координатна система 2005



Съседни: 16239.104.58, 16239.85.28, 16239.86.32, 16239.86.34

Скица №15-272663-23.02.2026 г.,

издадена въз основа на

Заявление №01-130659-23.02.2026 г.,

Код за достъп: 2b471cd801ac



Собственици по данни от КРНИ:

000320961, ОБЩИНА ЧИПРОВЦИ

Ид. част 1/1 от правото на собственост


Заповед № 79 от 25.08.2008г., издаден от Директор на ОДЗ Монтана

Носители на вещни и други права по данни от КРНИ:

Няма данни

Имотът попада в следните зони на ограничение: **няма данни**

ВЪРНО С ЕЛЕКТРОННО ПОДПИСАНИЯ ОРЪГИНАЛ
Име и фамилия: <i>Доника Иванова</i>
Дата: <i>23.02.2026</i> Подпис: <i>Доника</i>





СКИЦА НА ПОЗЕМЛЕН ИМОТ

№15-177838-06.02.2026 г.

Поземлен имот с идентификатор 16300.71.42

По кадастралната карта и кадастралните регистри на с. Горня Лука, общ. Чировци, обл. Монтана, одобрени със Заповед №РД-18-193/27.03.2019 г. на **ИЗПЪЛНИТЕЛЕН ДИРЕКТОР НА АГКК**

Последно изменение на кадастралната карта и кадастралните регистри, засягащо поземления имот: няма извършено изменение на КККР със заповед

Адрес на поземления имот: с. Горня Лука

Местност: "ЛОЗЯТА"

Площ: 551 кв.м

Трайно предназначение на територията: Земеделска

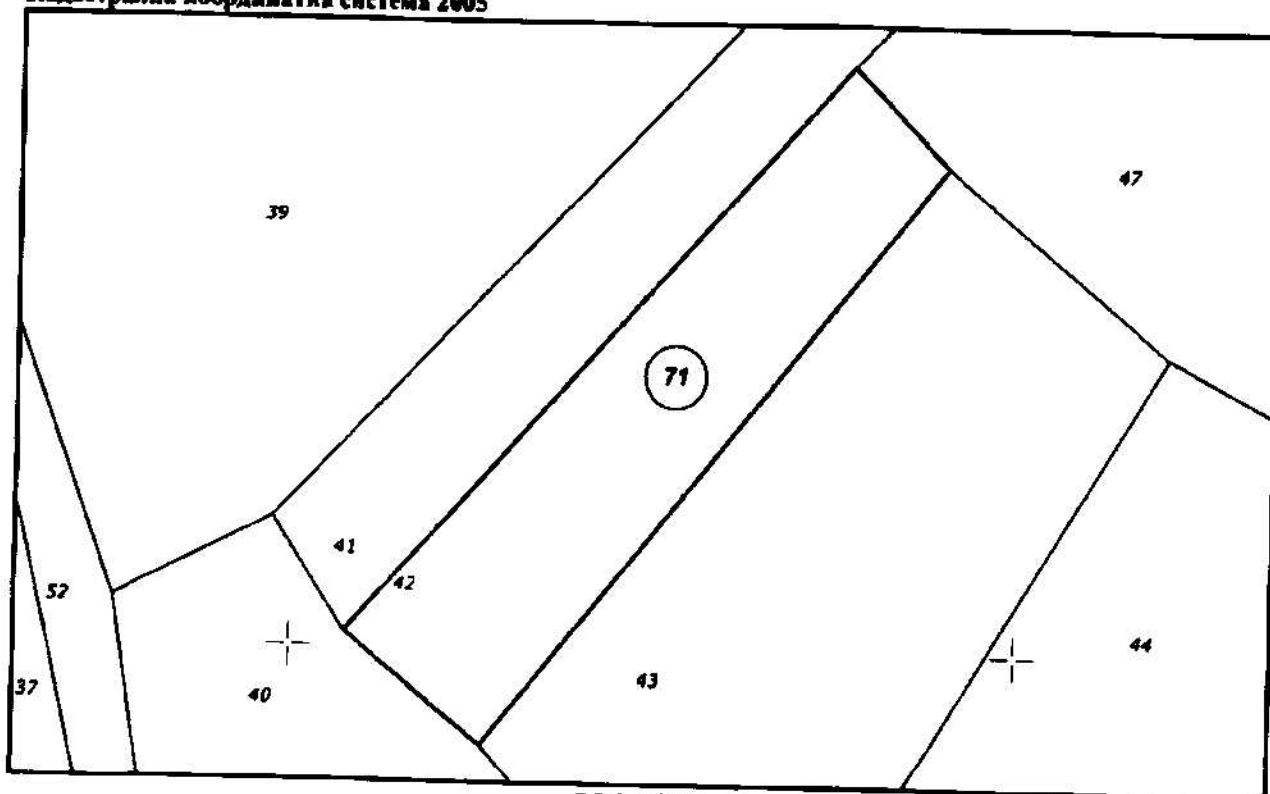
Начин на трайно ползване: Лозе

Категория на земята при неполивни условия: 5

Предишен идентификатор: няма

Номер от предходен план: 071042

Кадастрална координатна система 2005



М 1 : 500

Съседни: 16300.71.41, 16300.71.40, 16300.71.47, 16300.71.43

Скица №15-177838-06.02.2026 г.,

издадена въз основа на

Заявление №01-86987-06.02.2026 г.

Код за достъп: 1c30a0167743



Собственици по данни от КРНИ:

ОБЩИНА ЧИПРОВЦИ

площ 551 кв. м от правото на собственост

Протокол на ПК за предоставяне земи за стопанисване от общината по чл. 19 от ЗСПЗЗ № 99 от 18.09.2008г., издаден от ОД "ЗЕМЕДЕЛИЕ" - МОНТАНА

Носители на вещни и други права по данни от КРНИ:

МАРКО ЕМИЛОВ ДИМИТРОВ

Наем

площ 551 кв. м, срок 30.09.2026 г.

Договор за наем на земеделска земя № 135, том 2, рег. 1286 от 23.03.2017г., вписан в СЛУЖБА ПО ВПИСВАНИЯТА - МОНТАНА

Имотът попада в следните зони на ограничение: няма данни

ВЪРНО С ЕЛЕКТРОННО ПОДПИСАНИЯ ОРИГИНАЛ	
Име и фамилия:	<i>Даниел Иванов</i>
Дата: 27.02.2026	Подпис: <i>Даниел</i>





СКИЦА НА ПОЗЕМЛЕН ИМОТ

№15-271961-23.02.2026 г.

Поземлен имот с идентификатор 16300.71.44

По кадастралната карта и кадастралните регистри на с. Горна Лука, общ. Чипровци, обл. Монтана, одобрени със Заповед №РД-18-193/27.03.2019 г. на **ИЗПЪЛНИТЕЛЕН ДИРЕКТОР НА АГКК**

Последно изменение на кадастралната карта и кадастралните регистри, засягащо поземления имот: няма извършено изменение на КККР със заповед

Адрес на поземления имот: с. Горна Лука

Местност: "ЛОЗЯТА"

Площ: 2612 кв.м

Трайно предназначение на територията: Земеделска

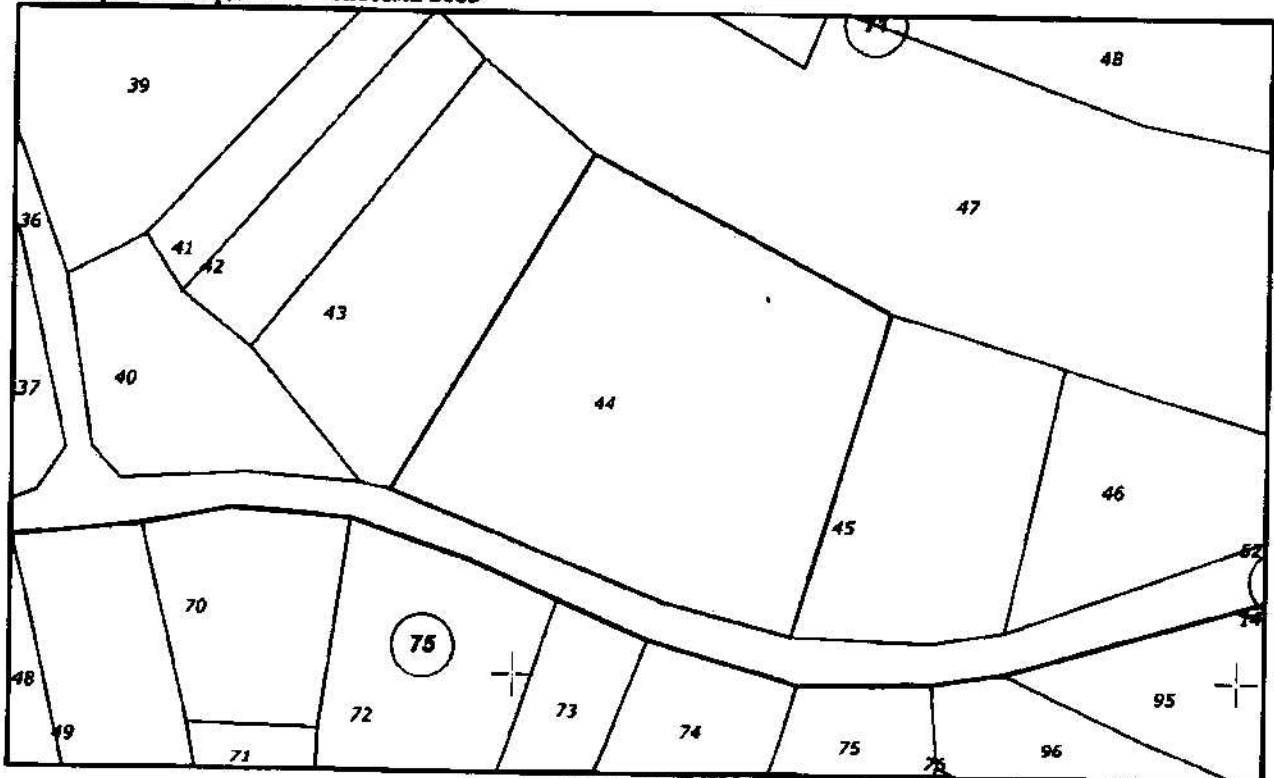
Начин на трайно ползване: Лозе

Категория на земята при неполивни условия: 5

Прекишен идентификатор: няма

Номер от предходен план: 071044

Кадастрална координатна система 2005



М 1 : 1000

Съседни: 16300.71.52, 16300.71.45, 16300.71.47, 16300.71.43

Скица №15-271961-23.02.2026 г.,

издадена въз основа на

Заявление №01-130198-23.02.2026 г.

Код за достъп: d423e8515201



Собственици по данни от КРНИ:

ОБЩИНА ЧИПРОВЦИ

площ 2612 кв. м от правото на собственост

Протокол на ПК за предоставяне земи за стопанисване от общината по чл.19 от ЗСПЗЗ № 99 от 18.09.2008г., издаден от ОД "ЗЕМЕДЕЛИЕ" - МОНТАНА

Носители на вещни и други права по данни от КРНИ:

МАРКО ЕМИЛОВ ДИМИТРОВ


Наем

площ 2612 кв. м, срок 30.09.2026 г.

Договор за наем на земеделска земя № 135, том 2, рег. 1286 от 23.03.2017г., вписан в СЛУЖБА ПО ВПИСВАНИЯТА - МОНТАНА

Имотът попада в следните зони на ограничение: **няма данни**

ВЪРНО С ЕЛЕКТРОННО ПОДПИСАНИЯ СЕРГИНАЛ
Име и фамилия: <i>Даниел Иванов</i>
Дата: <i>23.02.2023</i> Подпис: <i>[Signature]</i>





СКИЦА НА ПОЗЕМЛЕН ИМОТ

№15-272664-23.02.2026 г.

Поземлен имот с идентификатор 16300.75.34

По кадастралната карта и кадастралните регистри на с. Горна Лука, общ. Чипровци, обл. Монтана, одобрени със Заповед №РД-18-193/27.03.2019 г. на ИЗПЪЛНИТЕЛЕН ДИРЕКТОР НА АГКК

Последно изменение на кадастралната карта и кадастралните регистри, засягащо поземления имот: няма извършено изменение на ККР със заповед

Адрес на поземления имот: с. Горна Лука

Местност: "ЛОЗЯТА"

Площ: 314 кв.м

Трайно предназначение на територията: Земеделска

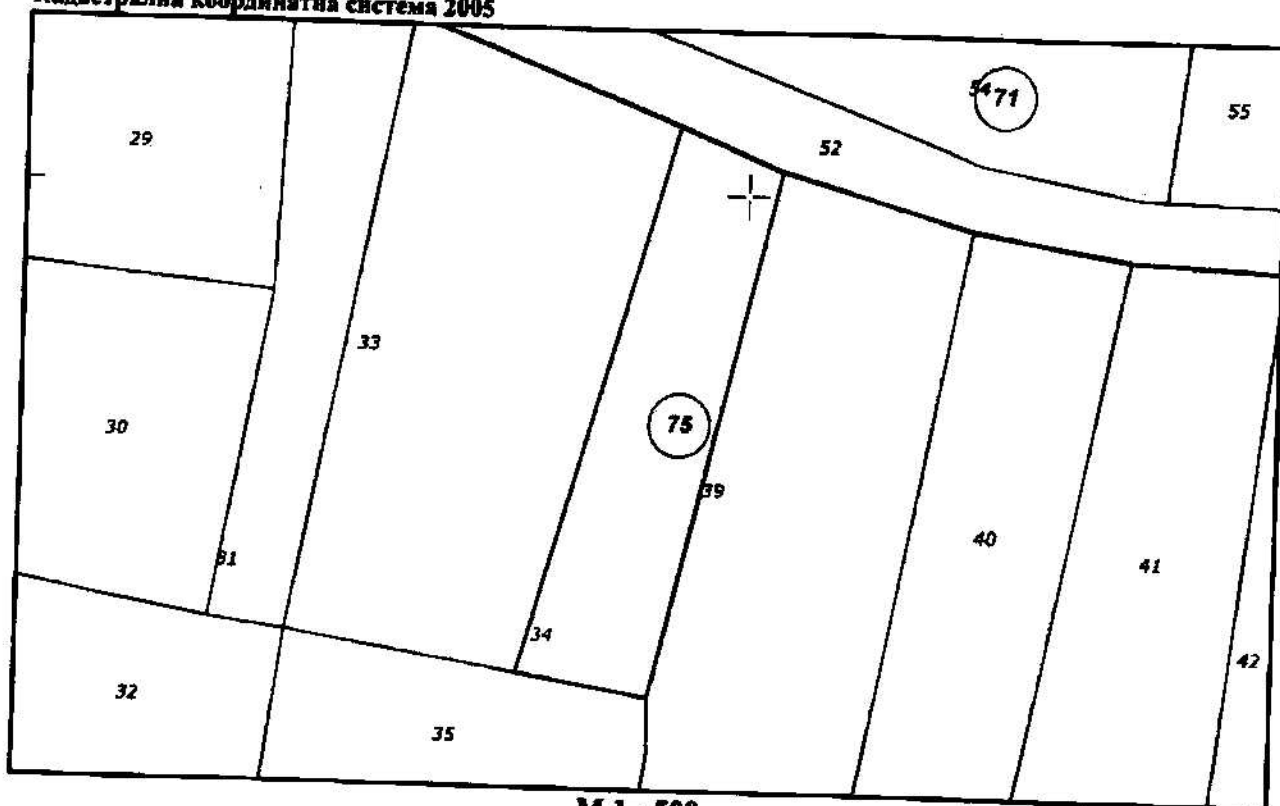
Начин на трайно ползване: Лозе

Категория на земята при неполивни условия: 5

Предишен идентификатор: няма

Номер от предходен план: 075034

Кадастрална координатна система 2005



М 1 : 500

Съседни: 16300.75.35, 16300.71.52, 16300.75.33, 16300.75.39

Скица №15-272664-23.02.2026 г.,

издадена въз основа на

Заявление №01-130659-23.02.2026 г.

Код за достъп: 5263176a1540



Собственици по данни от КРНИ:

ОБЩИНА ЧИПРОВЦИ

площ 314 кв. м от правото на собственост

Протокол на ПК за предоставяне земи за стопанисване от общината по чл.19 от ЗСПЗЗ № 99 от 18.09.2008г., издаден от ОД "ЗЕМЕДЕЛИЕ" - МОНТАНА

Носители на вещни и други права по данни от КРНИ:

МАРКО ЕМИЛОВ ДИМИТРОВ


Наем

площ 314 кв. м, срок 30.09.2026 г.

Договор за наем на земеделска земя № 135, том 2, рег. 1286 от 23.03.2017г., вписан в СЛУЖБА ПО ВПИСВАНИЯТА - МОНТАНА

Имотът попада в следните зони на ограничение: няма данни

ВЯРНО С ЕЛЕКТРОННО ПОДПИСАНИЯ ОРИГИНАЛ	
Име и фамилия:	Димитър Ивоков
Дата:	23.02.2026
Подпис:	<i>Димитър</i>





СКИЦА НА ПОЗЕМЛЕН ИМОТ

№15-177842-06.02.2026 г.

Поземлен имот с идентификатор 16300.75.41

По кадастралната карта и кадастралните регистри на с. Горна Лука, общ. Чипровци, обл. Монтана, одобрени със Заповед №РД-18-193/27.03.2019 г. на ИЗПЪЛНИТЕЛЕН ДИРЕКТОР НА АГКК

Последно изменение на кадастралната карта и кадастралните регистри, засягащо поземления имот: няма извършено изменение на КККР със заповед

Адрес на поземления имот: с. Горна Лука

Местност: "ЛОЗЯТА"

Площ: 631 кв.м

Трайно предназначение на територията: Земеделска

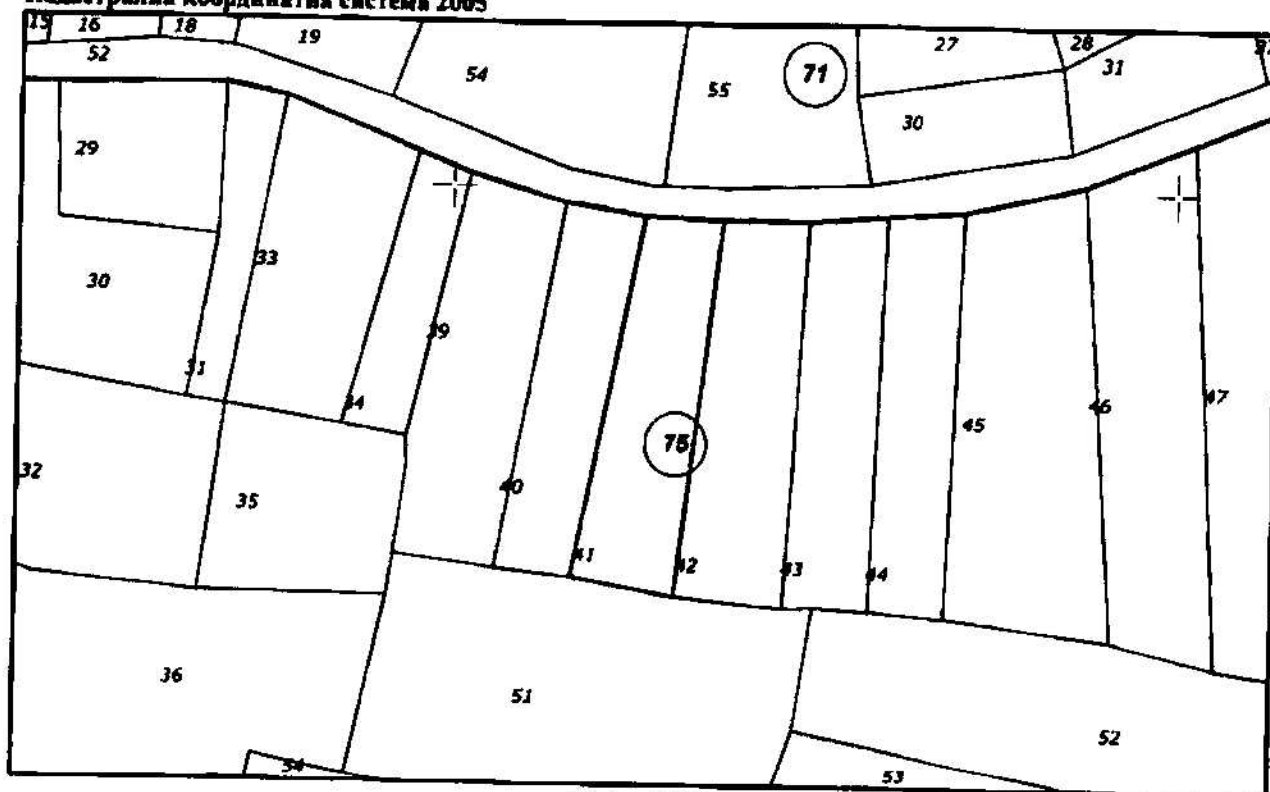
Начин на трайно ползване: Лозе

Категория на земята при неполивни условия: 5

Предишен идентификатор: няма

Номер от предходен план: 075041

Кадастрална координатна система 2005



Съседни: 16300.75.42, 16300.71.52, 16300.75.51, 16300.75.40

Скица №15-177842-06.02.2026 г.,

издадена въз основа на

Заявление №01-86987-06.02.2026 г.

Код за достъп: ddec830280e6



Собственици по данни от КРНИ:

ОБЩИНА ЧИПРОВЦИ

площ 631 кв. м от правото на собственост


Протокол на ПК за предоставяне земи за стопанисване от общината по чл.19 от ЗСПЗЗ № 99 от 18.09.2008г., издаден от ОД "ЗЕМЕДЕЛИЕ" - МОНТАНА

Носители на вещни и други права по данни от КРНИ:

Няма данни

Имотът попада в следните зони на ограничение: няма данни

ВЯРНО С ЕЛЕКТРОННО ПОДПИСАНИЯ ОРИГИНАЛ	
Име и фамилия:	<i>Димител Иванова</i>
Дата: <i>23.09.2026</i>	Подпис: <i>Димител</i>





СКИЦА НА ПОЗЕМЛЕН ИМОТ

№15-177839-06.02.2026 г.

Поземлен имот с идентификатор 16300.75.44

По кадастралната карта и кадастралните регистри на с. Горна Лука, общ. Чипровци, обл. Монтана, одобрени със Заповед №РД-18-193/27.03.2019 г. на **ИЗПЪЛНИТЕЛЕН ДИРЕКТОР НА АГКК**

Последно изменение на кадастралната карта и кадастралните регистри, засягащо поземления имот: няма извършено изменение на КККР със заповед

Адрес на поземления имот: с. Горна Лука

Местност: "ЛОЗЯТА"

Площ: 576 кв.м

Трайно предназначение на територията: Земеделска

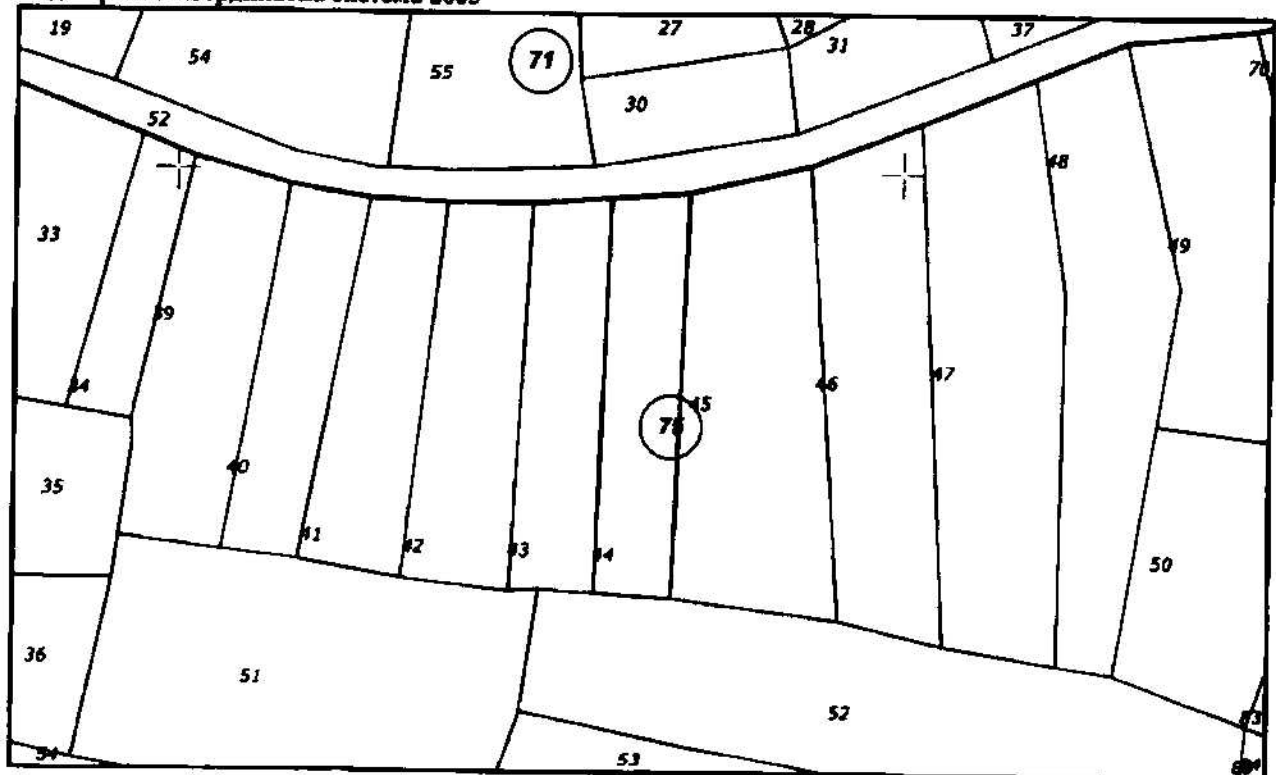
Начин на трайно ползване: Лозе

Категория на земята при неполивни условия: 5

Предишен идентификатор: няма

Номер от предходен план: 075044

Кадастрална координатна система 2005



М 1 : 1000

Съседни: 16300.71.52, 16300.75.43, 16300.75.52, 16300.75.45



Собственици по данни от КРНИ:

ОБЩИНА ЧИПРОВЦИ

площ 576 кв. м от правото на собственост


Протокол на ПК за предоставяне земи за стопанисване от общината по чл.19 от ЗСПЗЗ № 99 от 18.09.2008г., издаден от ОД "ЗЕМЕДЕЛИЕ" - МОНТАНА

Носители на вещни и други права по данни от КРНИ:

Няма данни

Имотът попада в следните зони на ограничение: **няма данни**

ВЯРНО С ЕЛЕКТРОННО ПОДПИСАНИЯ ОРИГИНАЛ	
Име и фамилия:	<i>Денчева Иосифова</i>
Дата: <i>22.07.2016</i>	Подпис: <i>[Signature]</i>





СКИЦА НА ПОЗЕМЛЕН ИМОТ

№15-177840-06.02.2026 г.

Поземлен имот с идентификатор 16300.75.57

По кадастралната карта и кадастралните регистри на с. Горна Лука, общ. Чипровци, обл. Монтана, одобрени със Заповед №РД-18-193/27.03.2019 г. на **ИЗПЪЛНИТЕЛЕН ДИРЕКТОР НА АГКК**

Последно изменение на кадастралната карта и кадастралните регистри, засягащо поземления имот: няма извършено изменение на КККР със заповед

Адрес на поземления имот: с. Горна Лука

Местност: "ЛОЗЯТА"

Площ: 611 кв.м

Трайно предназначение на територията: **Земеделска**

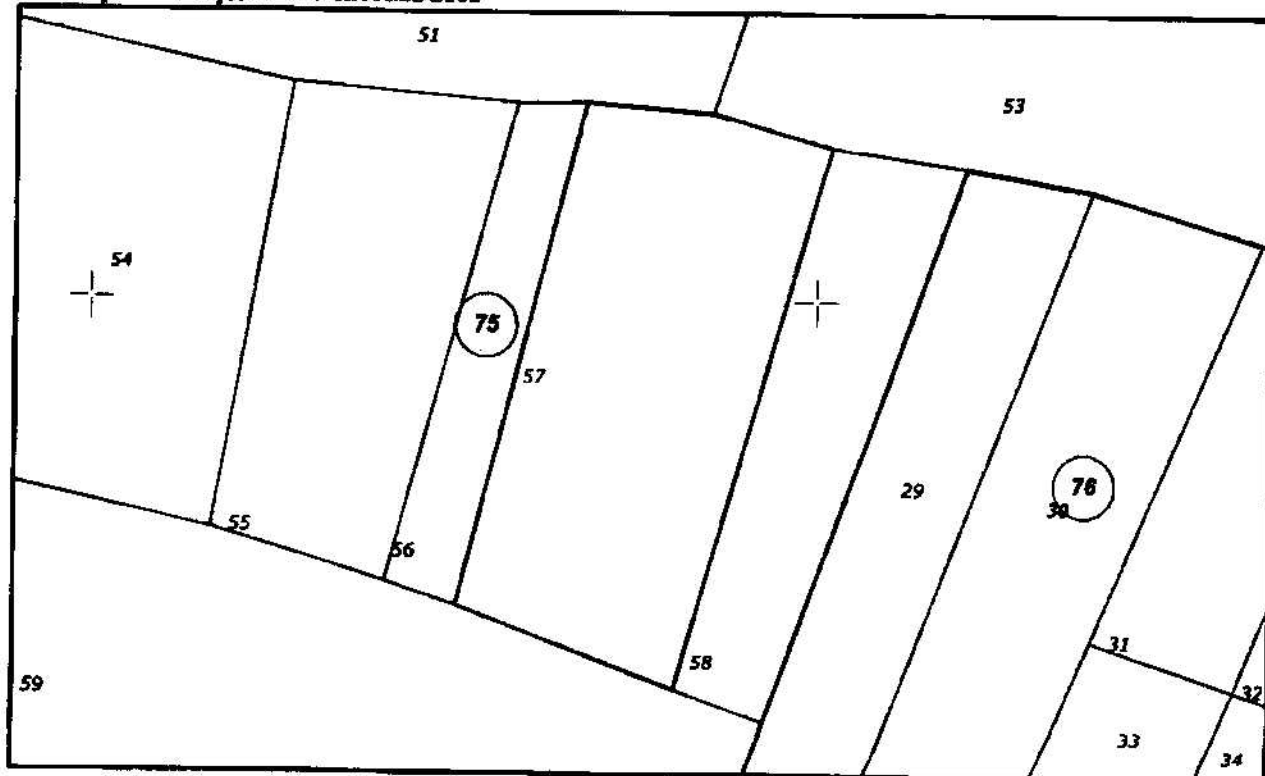
Начин на трайно ползване: **Лозе**

Категория на земята при неполивни условия: **5**

Предишен идентификатор: няма

Номер от предходен план: **075057**

Кадастрална координатна система 2005



М 1 : 500

Съседни: 16300.75.59, 16300.75.53, 16300.75.51, 16300.75.56, 16300.75.58

Скица №15-177840-06.02.2026 г.,

издадена въз основа на

Заявление №01-86987-06.02.2026 г.

Код за достъп: 7e39d4d82067



Собственици по данни от КРНИ:

ОБЩИНА ЧИПРОВЦИ

площ 611 кв. м от правото на собственост


Протокол на ПК за предоставяне земи за стопанисване от общината по чл.19 от ЗСПЗЗ № 99 от 18.09.2008г., издаден от ОД "ЗЕМЕДЕЛИЕ" - МОНТАНА

Носители на вещни и други права по данни от КРНИ:

Няма данни

Имотът попада в следните зони на ограничение: няма данни

ВЪРНО С ЕЛЕКТРОННО ПОДПИСАНИЯ ОРИГИНАЛ	
Име и фамилия:	Венела Иванова
Дата: 23.02.2026	Подпис:





СКИЦА НА ПОЗЕМЛЕН ИМОТ

№15-177841-06.02.2026 г.

Поземлен имот с идентификатор 16300.75.89

По кадастралната карта и кадастралните регистри на с. Горна Лука, общ. Чипровци, обл. Монтана, одобрени със Заповед №РД-18-193/27.03.2019 г. на ИЗПЪЛНИТЕЛЕН ДИРЕКТОР НА АГКК

Последно изменение на кадастралната карта и кадастралните регистри, засягащо поземления имот: няма извършено изменение на КККР със заповед

Адрес на поземления имот: с. Горна Лука

Местност: "ЛОЗЯТА"

Площ: 1208 кв.м

Трайно предназначение на територията: Земеделска

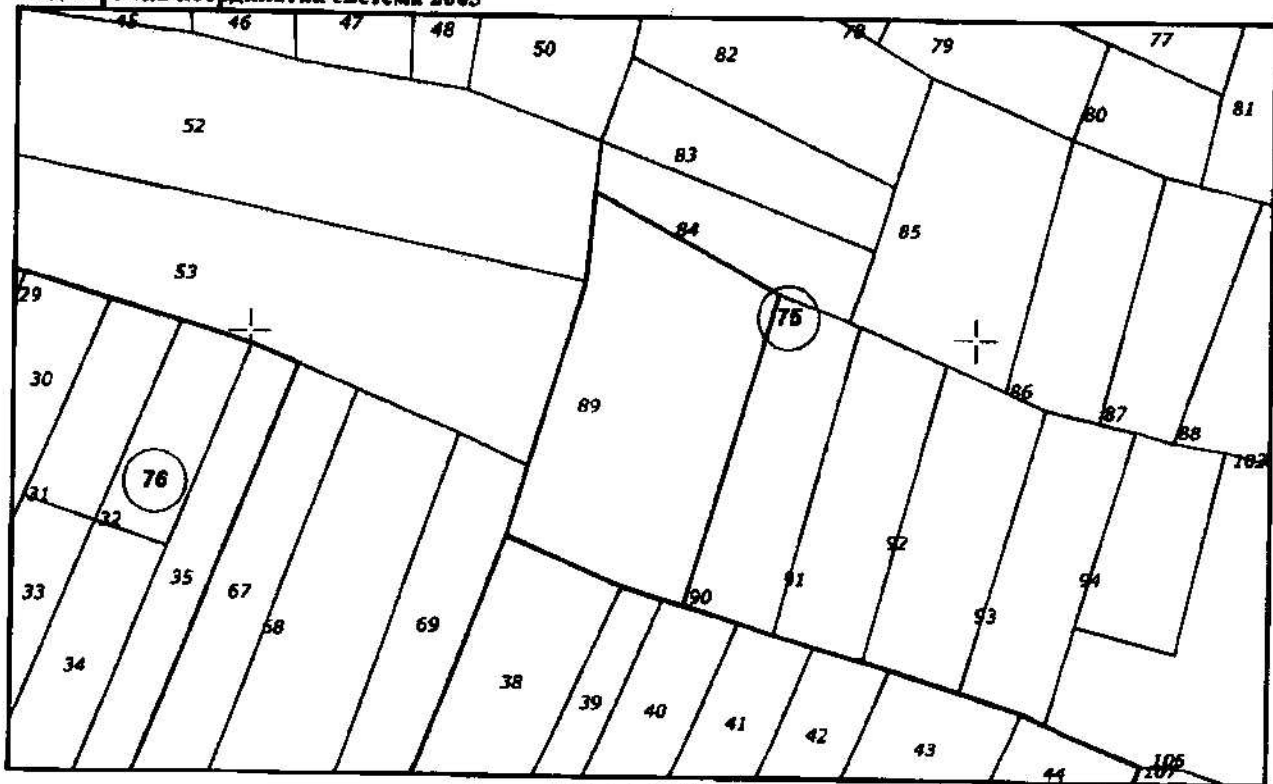
Начин на трайно ползване: Лозе

Категория на земята при неполивни условия: 3

Предишен идентификатор: няма

Номер от предходен план: 075089

Кадастрална координатна система 2005



М 1 : 1000

Съседни: 16300.75.84, 16300.75.69, 16300.75.53, 16300.76.38, 16300.76.40, 16300.75.90, 16300.75.52, 16300.76.39

Скица №15-177841-06.02.2026 г.,

издадена въз основа на

Заявление №01-86987-06.02.2026 г.

Код за достъп: 9bc62b06320d



Собственици по данни от КРНИ:

ОБЩИНА ЧИПРОВЦИ

площ 1208 кв. м от правото на собственост


Протокол на ПК за предоставяне земи за стопанисване от общината по чл.19 от ЗСПЗЗ № 99 от 18.09.2008г., издаден от ОД "ЗЕМЕДЕЛИЕ" - МОНТАНА

Носители на вещни и други права по данни от КРНИ:

Няма данни

Имотът попада в следните зони на ограничение: **няма данни**

ВЯРНО С ЕЛЕКТРОННО ПОДПИСАНИЯ ОРИГИНАЛ	
Име и фамилия:	<i>Даниела Ивандова</i>
Дата: <i>23 02 2026</i>	Подпис: <i>Даниела Ивандова</i>





СКИЦА НА ПОЗЕМЛЕН ИМОТ

№15-272665-23.02.2026 г.

Поземлен имот с идентификатор 16300.75.98

По кадастралната карта и кадастралните регистри на с. Горна Лука, общ. Чипровци, обл. Монтана, одобрени със Заповед №РД-18-193/27.03.2019 г. на **ИЗПЪЛНИТЕЛЕН ДИРЕКТОР НА АГКК**

Последно изменение на кадастралната карта и кадастралните регистри, засягащо поземления имот: няма извършено изменение на КККР със заповед

Адрес на поземления имот: с. Горна Лука

Местност: "ЛОЗЯТА"

Площ: 638 кв.м

Трайно предназначение на територията: Земеделска

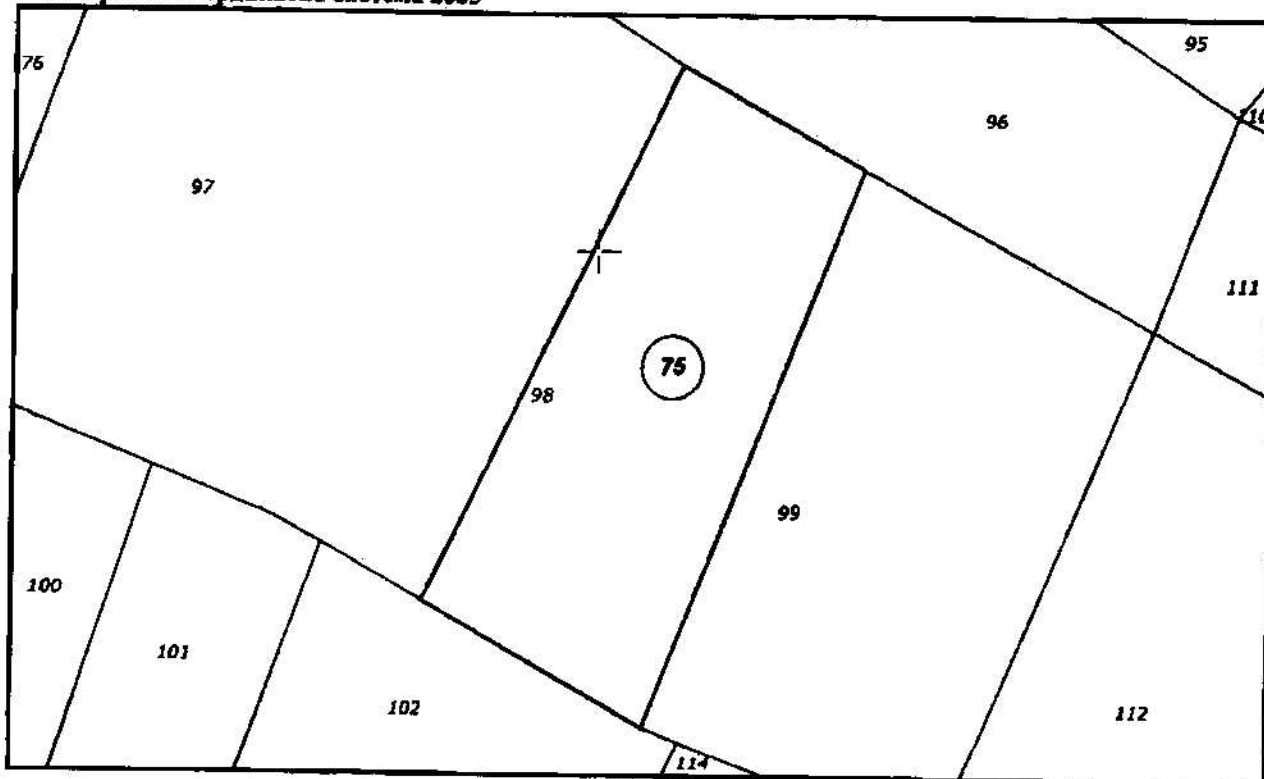
Начин на трайно ползване: Лозе

Категория на земята при неполивни условия: 5

Прекишен идентификатор: няма

Номер от предходен план: 075098

Кадастрална координатна система 2005



М 1 : 500

Съседни: 16300.75.99, 16300.75.102, 16300.75.97, 16300.75.96

Скица №15-272665-23.02.2026 г.,

издадена въз основа на

Заявление №01-130659-23.02.2026 г.

Код за достъп: ade54c5ddb52



Собственици по данни от КРНИ:

ОБЩИНА ЧИПРОВЦИ

площ 638 кв. м от правото на собственост

Протокол на ПК за предоставяне земи за стопанисване от общината по чл.19 от ЗСПЗЗ № 99 от 18.09.2008г., издаден от ОД "ЗЕМЕДЕЛИЕ" - МОНТАНА

Носители на вещни и други права по данни от КРНИ:

МАРКО ЕМИЛОВ ДИМИТРОВ

Наем

площ 638 кв. м, срок 30.09.2026 г.

Договор за наем на земеделска земя № 135, том 2, рег. 1286 от 23.03.2017г., вписан в СЛУЖБА ПО ВПИСВАНИЯТА - МОНТАНА

Имотът попада в следните зони на ограничение: няма данни

ВЪРНО С ЕЛЕКТРОННО ПОДПИСАНИЯ ОРИГИНАЛ	
Име и фамилия:	Димитър Ивандов
Дата: 23.02.2026	Подпис:





СКИЦА НА ПОЗЕМЛЕН ИМОТ

№15-271962-23.02.2026 г.

Поземлен имот с идентификатор 16300.75.107

По кадастралната карта и кадастралните регистри на с. Горна Лука, общ. Чипровци, обл. Монтана, одобрени със Заповед №РД-18-193/27.03.2019 г. на **ИЗПЪЛНИТЕЛЕН ДИРЕКТОР НА АГКК**

Последно изменение на кадастралната карта и кадастралните регистри, засягащо поземления имот: няма извършено изменение на **КККР** със заповед

Адрес на поземления имот: с. Горна Лука

Местност: "ЛОЗЯТА"

Площ: 815 кв.м

Трайно предназначение на територията: Земеделска

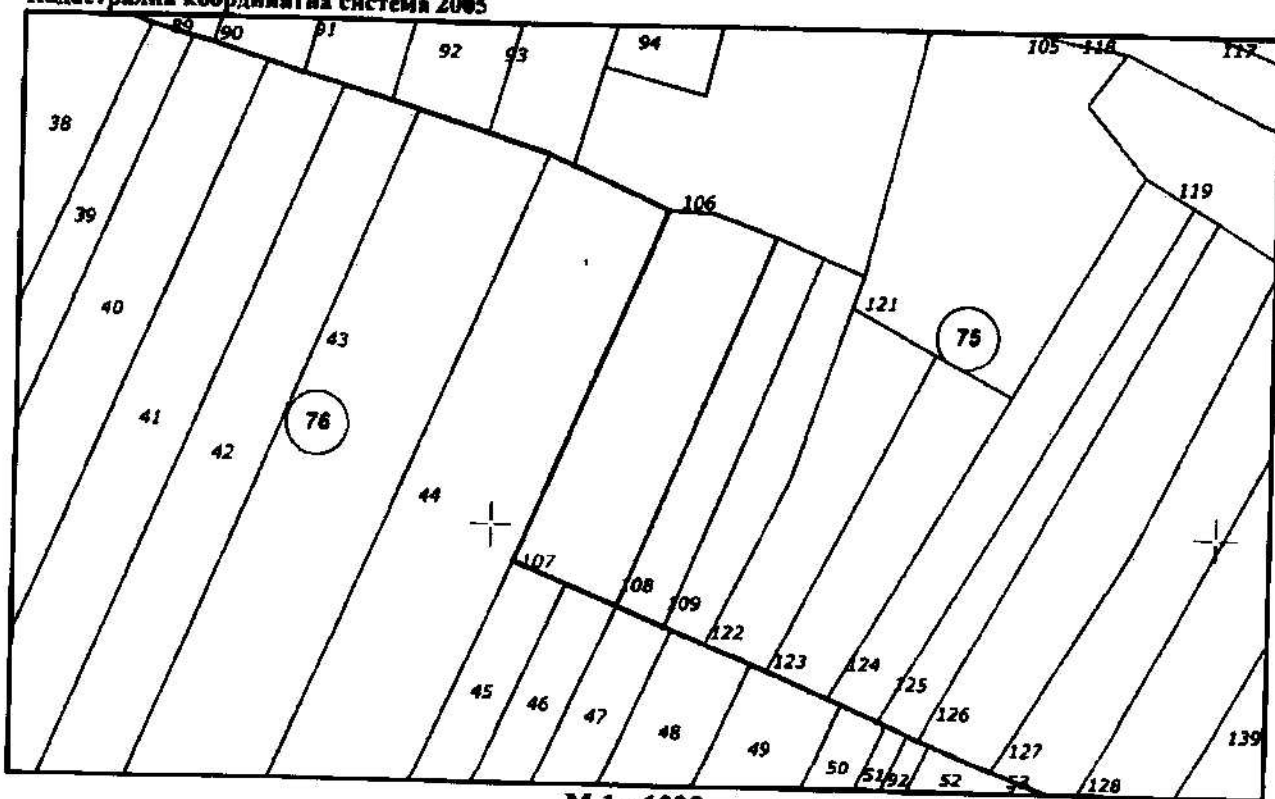
Начин на трайно ползване: Лозе

Категория на земята при неполивни условия: 3

Предишен идентификатор: няма

Номер от предходен план: 075107

Кадастрална координатна система 2005



М 1 : 1000

Съседни: 16300.75.108, 16300.76.47, 16300.75.106, 16300.76.46, 16300.76.45, 16300.76.44

Скица №15-271962-23.02.2026 г.,

издадена въз основа на

Заявление №01-130198-23.02.2026 г.

Код за достъп: 2d7a24715bb2



Собственици по данни от КРНИ:

ОБЩИНА ЧИПРОВЦИ

площ 815 кв. м от правото на собственост

Протокол на ПК за предоставяне земи за стопанисване от общината по чл.19 от ЗСПЗЗ № 99 от 18.09.2008г., издаден от ОД "ЗЕМЕДЕЛИЕ" - МОНТАНА

Носители на вещни и други права по данни от КРНИ:

МАРКО ЕМИЛОВ ДИМИТРОВ


Наем

площ 815 кв. м, срок 30.09.2026 г.

Договор за наем на земеделска земя № 135, том 2, рег. 1286 от 23.03.2017г., вписан в СЛУЖБА ПО ВПИСВАНИЯТА - МОНТАНА

Имотът попада в следните зони на ограничение: **няма данни**

ВЪРНО С ЕЛЕКТРОННО ПОДПИСАНИЯ ОРИГИНАЛ	
Име и фамилия:	<i>Даниел Младенца</i>
Дата: 27.02.2026	Подпис: <i>Даниел</i>





СКИЦА НА ПОЗЕМЛЕН ИМОТ

№15-271963-23.02.2026 г.

Поземлен имот с идентификатор 16300.76.31

По кадастралната карта и кадастралните регистри на с. Горна Лука, общ. Чипровци, обл. Монтана, одобрени със Заповед №РД-18-193/27.03.2019 г. на **ИЗПЪЛНИТЕЛЕН ДИРЕКТОР НА АГКК**

Последно изменение на кадастралната карта и кадастралните регистри, засягащо поземления имот: няма извършено изменение на КККР със заповед

Адрес на поземления имот: с. Горна Лука

Местност: "ПОЛЕТО"

Площ: 299 кв.м

Трайно предназначение на територията: Земеделска

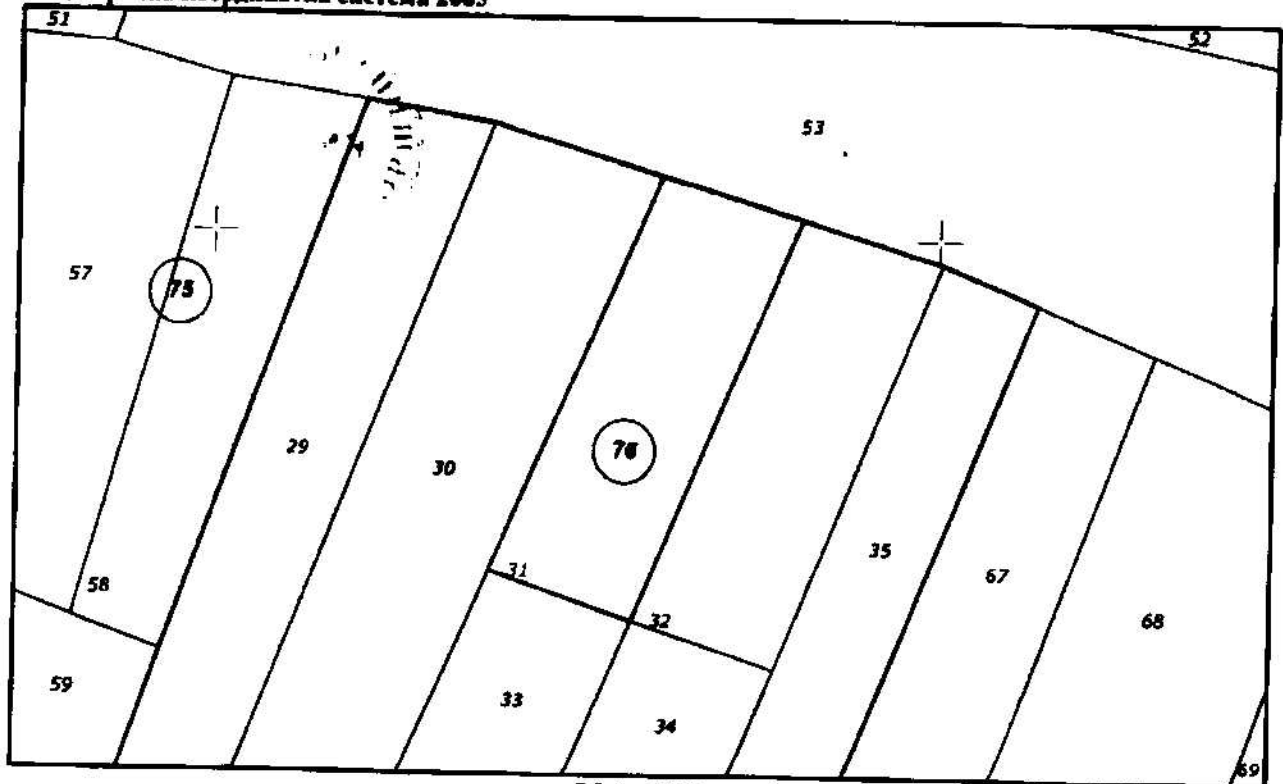
Начин на трайно ползване: Лозе

Категория на земята при неполивни условия: 3

Предишен идентификатор: няма

Номер от предходен план: 076031

Кадастрална координатна система 2005



М 1 : 500

Съседни: 16300.75.53, 16300.76.33, 16300.76.30, 16300.76.32, 16300.76.34

Скица №15-271963-23.02.2026 г.,

издадена въз основа на

Заявление №01-130198-23.02.2026 г.

Код за достъп: 5148с70f0e3b



Собственици по данни от КРНИ:

ОБЩИНА ЧИПРОВЦИ

площ 299 кв. м от правото на собственост

Протокол на ПК за предоставяне земи за стопанисване от общината по чл.19 от ЗСПЗЗ № 99 от 18.09.2008г., издаден от ОД "ЗЕМЕДЕЛИЕ" - МОНТАНА

Носители на вещни и други права по данни от КРНИ:

МАРКО ЕМИЛОВ ДИМИТРОВ

Наем

площ 299 кв. м, срок 30.09.2026 г.

Договор за наем на земеделска земя № 135, том 2, рег. 1286 от 23.03.2017г., вписан в СЛУЖБА ПО ВПИСВАНИЯТА - МОНТАНА

Имотът попада в следните зони на ограничение: **НЯМА ДАНИИ**

ИЗДАНО С ЕЛЕКТРОННО ПОДПИСАНИЕ ОРИГИНАЛ	
Име и фамилия:	<i>Марко Емилов Димитров</i>
Дата: 23.02.2026	Подпис: <i>Марко Емилов Димитров</i>

