

5

ОБЩИНА ЧИПРОВЦИ, ОБЛАСТ МОНТАНА

*До комисията
за
земелски
делове*

09.03.26

26

09.03.2026

ДО
ОБЩИНСКИ СЪВЕТ
ГР. ЧИПРОВЦИ

ДОКЛАДНА ЗАПИСКА
от Пламен Петков – кмет на община Чипровци

ОТНОСНО: Отдаване под наем чрез публичен търг на земеделска земя, частна общинска собственост от общинския поземлен фонд на община Чипровци.

УВАЖАЕМИ ДАМИ И ГОСПОДА ОБЩИНСКИ СЪВЕТНИЦИ,

В общинския поземлен фонд има имоти, представляващи земеделска земя, частна общинска собственост от списъка на маломерни имоти приет с Решение № 269/21.01.2026 г. на Общински съвет – гр. Чипровци, на основание чл. 24а, ал. 7 от Закона за собствеността и ползването на земеделските земи. Съгласно т. 3 от същото решение, ако за даден имот има подадени повече от едно заявление, да се проведе публичен търг с явно наддаване, съгласно изискванията на глава седма от Наредба №9 за реда за придобиване, управление и разпореждане с общинско имущество на община Чипровци.

Във връзка с гореизложеното предлагам на вашето внимание следния текст за решение :

На основание чл. 21, ал.1, т. 8 от Закона за местната администрация и местното самоуправление, чл. 24а, ал. 5 от Закона за собствеността и ползването на земеделски земи, чл. 48, т. 3 от Наредба № 9 и за реда за придобиване, управление и разпореждане с общинско имущество и чл. 5 от Тарифа №1 за определяне на базисни наемни цени за ползване на общински недвижими имоти на територията на община Чипровци, Общинският съвет

РЕШИ:

1. Отдава под наем чрез публично оповестен търг земеделска земя, частна общинска собственост от общинския поземлен фонд на община Чипровци. Земеделските земи са описани в списък /Приложение №1/, неразделна част от настоящото решение

Начална наемна цена от 12,00 лв. (дванадесет лева и 00 ст.) / 6.14 € /шест евро и 14 евроцента/ за един декар за една стопанска година.

Определя стъпка на надаване при провеждане на търга в размер на 1.00 € /едно евро/

Наемното правоотношение е за срок от 1 /една/ стопанска година, считано от 01.10.2026г. до 30.09.2027г.

2. Възлага на кмета на общината да проведе публичен търг с явно наддаване и сключи договор с наемателите.

Приложение:

1. Списък /Приложение №1/
2. Копие от Решение № 269/24.01.2026г.

ПЛАМЕН ПЕТКОВ

Кмет на община Чипровци



ПП/ДГ

ОБЩИНСКИ СЪВЕТ – ЧИПРОВЦИ
3460 гр. Чипровци, ул. „П. Парчевич” №45

ПРОТОКОЛ №32/21.01 2026 г.

РЕШЕНИЕ №269

ОТНОСНО: Определяне на маломерни имоти от Общинския поземлен фонд на територията на община Чипровци и условията за отдаването им под наем за стопанската 2026-2027 г.

На основание чл. 21, ал. 1, т. 8 от Закона за местното самоуправление и местната администрация, чл. 24а, ал. 7 от Закона за собствеността и ползването на земеделските земи, Общински съвет- гр. Чипровци

РЕШИ:

1. Определям маломерни имоти от Общинския поземлен фонд за отдаването им под наем, без търг и конкурс, за срок от една стопанска година, описани в приложения списък на земеделските земи по землища с номера на имоти, категория земя, наемна цена- Приложение №1, което е неразделна част от Решението на Общински съвет- Чипровци

2. Възлага на кмета да обяви на интернет страницата на общината, а на кметовете на населените места в кметствата, списъка на маломерните имоти по Приложение №1

3. Ако даден имот има повече от едно заявление, да се проведе публичен търг с явно наддаване, съгласно изискванията на глава седма от Наредба №9 за реда за придобиване, управление и разпореждане с общинско имущество на Община Чипровци

4. Упълномощава кмета на общината да сключи договорите за отдаване под наем на маломерните общински имоти за срок от една стопанска година 2026-2027 за сумата от 6.14 евро /шест евро и четиринадесет евроцента/ на декар.

ГЛАСУВАЛИ:“ЗА“-10: ГЕОРГИ ЛЕОНОВ КЮТИНСКИ; ДАНИЕЛ ГЕОРГИЕВ ДИМИТРОВ; ДИМИТЪР ЖИВКОВ ПЕТКОВ; КАЛИНКА БЛАГОЕВА ГОГОВА; МАРТИН ГЕОРГИЕВ ИВАНОВ; НЕДА ИВАНОВА ХРИСТОВА; НИКОЛАЙ ИВАНОВ ДИМИТРОВ;СЛАВИ ВАНЪОВ СТАВРОВ; ЦВЕТАНА ЗАМФИРОВА ПЕТКОВА; ЮЛИ ИЛИЕВ ЦВЕТКОВ/КВОРУМ-10/

ЦВЕТАНА ЗАМФИРОВА ПЕТКОВА:

Председател на Общински съвет – Чипровци

ИЗГОТВИЛ ПРОТОКОЛА:

Милена Ангелова- гл. специалист административно обслужване и технически секретар на ОбС

ПРИЛОЖЕНИЕ №1
Землище Бели мел

№	Землище	Идентификатор	Местност	НТП	Категория земля	Площ /дка./
1	Бели мел	03469.248.24	"Млаките"	нива	III	2,710
2	Бели мел	03469.248.25	"Млаките"	нива	III	0,398
3	Бели мел	03469.248.30	"Млаките"	нива	III	0,245
4	Бели мел	03469.248.32	"Млаките"	нива	III	0,599
5	Бели мел	03469.248.34	"Млаките"	нива	III	0,993
6	Бели мел	03469.266.65	"Селище/Градиняк"	зел. градина	III	0,463
7	Бели мел	03469.266.67	"Селище/Градиняк"	зел. градина	III	0,989
8	Бели мел	03469.266.107	"Селище/Градиняк"	зел. градина	III	1,107
9	Бели мел	03469.266.109	"Селище/Градиняк"	зел. градина	III	1,395
10	Бели мел	03469.266.111	"Селище/Градиняк"	зел. градина	III	0,601
11	Бели мел	03469.266.117	"Селище/Градиняк"	зел. градина	III	0,287
12	Бели мел	03469.266.118	"Селище/Градиняк"	зел. градина	III	0,307
13	Бели мел	03469.266.119	"Селище/Градиняк"	зел. градина	III	0,311
14	Бели мел	03469.266.171	"Селище/Градиняк"	зел. градина	III	0,153
15	Бели мел	03469.292.234	"Мъртвицата"	нива	III	0,850
16	Бели мел	03469.319.43	"Гьоновича"	нива	III	2,330
17	Бели мел	03469.366.66	"Горното ливаге"	нива	III	0,497
18	Бели мел	03469.366.120	"Горното ливаге"	нива	III	0,642
19	Бели мел	03469.395.293	"Ливагето/Лъга"	нива	III	0,953
20	Бели мел	03469.393.30	„Струга“	нива	III	1,229
21	Бели мел	03469.517.40	„Гламата/Зад гламата“	нива	III	3,137
				ОБЩО:		20,196

ПРИЛОЖЕНИЕ №1
Землище Горна Ковачица

№	Землище	Идентификатор	Местност	НТП	Категория земля	Площ /дка./
1	Г. Ковачица	16239.10.5	"Бивол камък"	нива	IV	2,012
2	Г. Ковачица	16239.10.10	"Бивол камък"	нива	IV	4,401
3	Г. Ковачица	16239.10.39	"Бивол камък"	нива	IV	1,570
4	Г. Ковачица	16239.12.7	"Върбовец"	нива	IV	1,032
5	Г. Ковачица	16239.61.18	"Латината"	нива	IV	2,268
6	Г. Ковачица	16239.61.26	"Латината"	нива	IV	0,688
7	Г. Ковачица	16239.61.35	"Латината"	нива	II	0,988
8	Г. Ковачица	16239.61.37	"Латината"	нива	II	0,983
9	Г. Ковачица	16239.61.61	"Латината"	нива	II	2,376
10	Г. Ковачица	16239.61.65	"Латината"	нива	II	2,267
11	Г. Ковачица	16239.61.74	"Латината"	нива	II	1,438
12	Г. Ковачица	16239.61.78	"Латината"	нива	II	1,024
13	Г. Ковачица	16239.61.81	"Латината"	нива	II	1,600
14	Г. Ковачица	16239.66.4	"Гладното"	нива	IV	2,830
15	Г. Ковачица	16239.66.12	"Гладното"	нива	III	0,802
16	Г. Ковачица	16239.67.1	"Трапова воденица"	нива	III	2,253
17	Г. Ковачица	16239.67.4	"Трапова воденица"	нива	III	1,466
18	Г. Ковачица	16239.67.7	"Трапова воденица"	нива	III	1,476
19	Г. Ковачица	16239.85.10	"Подвадината"	нива	III	0,542
20	Г. Ковачица	16239.89.15	"Дългото"	нива	III	0,479
21	Г. Ковачица	16239.89.19	"Дългото"	нива	III	0,945
22	Г. Ковачица	16239.103.20	"Ливагето"	нива	III	0,600
23	Г. Ковачица	16239.103.23	"Ливагето"	нива	III	1,518
24	Г. Ковачица	16239.103.49	"Ливагето"	нива	III	0,583
25	Г. Ковачица	16239.123.6	"Леви лъг"	нива	III	0,873
26	Г. Ковачица	16239.123.7	"Леви лъг"	нива	III	1,538
27	Г. Ковачица	16239.123.19	"Леви лъг"	нива	III	1,090
28	Г. Ковачица	16239.123.20	"Леви лъг"	нива	III	0,980
29	Г. Ковачица	16239.123.21	"Леви лъг"	нива	III	1,124
30	Г. Ковачица	16239.123.24	"Леви лъг"	нива	III	1,586
31	Г. Ковачица	16239.128.9	"Кривуля"	нива	III	0,166
32	Г. Ковачица	16239.149.1	"Ралчо"	нива	III	0,559
33	Г. Ковачица	16239.149.2	"Ралчо"	нива	III	1,500
34	Г. Ковачица	16239.149.12	"Ралчо"	нива	III	0,634
35	Г. Ковачица	16239.149.13	"Ралчо"	нива	III	0,637
36	Г. Ковачица	16239.149.17	"Ралчо"	нива	III	1,799
37	Г. Ковачица	16239.155.18	"Златен орех"	нива	III	2,000
38	Г. Ковачица	16239.155.19	"Златен орех"	нива	III	7,604
39	Г. Ковачица	16239.158.1	"Селището"	нива	III	1,060
40	Г. Ковачица	16239.158.3	"Селището"	нива	III	0,670
41	Г. Ковачица	16239.167.47	"Селището"	нива	III	0,730

42	Г. Ковачица	16239.171.5	"Бапката"	нива	III	0,217
43	Г. Ковачица	16239.171.6	"Бапката"	нива	III	0,205
44	Г. Ковачица	16239.171.11	"Бапката"	нива	III	3,991
45	Г. Ковачица	16239.171.53	"Бапката"	нива	няма	2,828
46	Г. Ковачица	16239.175.5	"Млаките"	нива	III	1,573
47	Г. Ковачица	16239.175.11	"Млаките"	нива	III	0,511
48	Г. Ковачица	16239.175.13	"Млаките"	нива	III	0,536
49	Г. Ковачица	16239.175.14	"Млаките"	нива	III	1,659
50	Г. Ковачица	16239.175.15	"Млаките"	нива	III	0,785
51	Г. Ковачица	16239.175.17	"Млаките"	нива	III	1,248
52	Г. Ковачица	16239.175.18	"Млаките"	нива	V	1,878
53	Г. Ковачица	16239.175.27	"Млаките"	нива	III	1,485
54	Г. Ковачица	16239.198.1	"Бранището"	нива	V	3,902
55	Г. Ковачица	16239.213.4	"Под село"	нива	V	0,944
56	Г. Ковачица	16239.223.5	"Огрене"	нива	V	2,439
57	Г. Ковачица	16239.231.25	"Орницата"	нива	V	3,241
58	Г. Ковачица	16239.231.34	"Орницата"	нива	V	1,599
59	Г. Ковачица	16239.342.2	"Огрене"	нива	няма	4,264
					ОБЩО:	93,996

, ПРИЛОЖЕНИЕ №1
Землище Горна Лука

№	Землище	Идентификатор	Местност	НТП	Категория земля	Площ /дка./
1	Горна Лука	16300.27.11	"Нивите"	нива	VII	1,990
2	Горна Лука	16300.27.12	"Нивите"	нива	VII	2,598
3	Горна Лука	16300.27.14	"Нивите"	нива	VII	2,336
4	Горна Лука	16300.35.4	"Нивите"	нива	VII	4,584
5	Горна Лука	16300.35.6	"Нивите"	нива	VII	7,590
6	Горна Лука	16300.35.7	"Нивите"	нива	VII	8,752
7	Горна Лука	16300.39.1	"Ружина падина"	нива	VII	2,299
8	Горна Лука	16300.39.2	"Ружина падина"	нива	VII	2,660
9	Горна Лука	16300.39.3	"Ружина падина"	нива	VII	1,330
10	Горна Лука	16300.39.4	"Ружина падина"	нива	VII	1,794
11	Горна Лука	16300.39.5	"Ружина падина"	нива	VII	4,002
12	Горна Лука	16300.42.9	"Брашлянски дол"	нива	VI	4,885
13	Горна Лука	16300.46.7	„Станци“	нива	X	1,696
14	Горна Лука	16300.60.5	"Джонина ливада"	нива	V	8,253
15	Горна Лука	16300.60.12	"Джонина ливада"	нива	V	4,562
16	Горна Лука	16300.60.29	"Джонина ливада"	из. нива	V	2,921
17	Горна Лука	16300.61.39	"Равнище"	нива	V	1,545
18	Горна Лука	16300.61.41	"Равнище"	нива	V	0,950
19	Горна Лука	16300.61.43	"Равнище"	изост. нива	V	2,250
20	Горна Лука	16300.64.9	"Големо равнище"	из.нива	V	4,555
21	Горна Лука	16300.66.2	"Големо равнище"	из.нива	V	5,114
22	Горна Лука	16300.66.3	"Големо равнище"	нива	V	3,282
23	Горна Лука	16300.66.4	"Големо равнище"	из.нива	V	8,382
24	Горна Лука	16300.66.5	"Големо равнище"	из.нива	V	4,042
25	Горна Лука	16300.66.6	"Големо равнище"	из.нива	V	5,045
26	Горна Лука	16300.66.7	"Големо равнище"	нива	V	7,546
27	Горна Лука	16300.66.8	"Големо равнище"	нива	V	6,046
28	Горна Лука	16300.66.10	"Големо равнище"	нива	V	5,757
29	Горна Лука	16300.66.11	"Големо равнище"	из.нива	V	1,532
30	Горна Лука	16300.66.13	"Големо равнище"	нива	V	2,395
31	Горна Лука	16300.66.15	"Големо равнище"	нива	V	4,210
32	Горна Лука	16300.68.3	"Кръстина падина"	нива	VII	1,947
33	Горна Лука	16300.68.13	"Кръстина падина"	нива	VII	1,708
34	Горна Лука	16300.68.14	"Кръстина падина"	нива	VII	1,616
35	Горна Лука	16300.68.15	"Кръстина падина"	нива	VII	1,865
36	Горна Лука	16300.68.18	"Кръстина падина"	нива	VII	0,968
37	Горна Лука	16300.69.7	"Лозяна чука"	нива	VII	3,773
38	Горна Лука	16300.69.8	"Лозяна чука"	нива	VII	3,311
39	Горна Лука	16300.69.9	"Лозяна чука"	из.нива	VII	2,624
40	Горна Лука	16300.69.10	"Лозяна чука"	изост. нива	VII	1,504
41	Горна Лука	16300.69.11	"Лозяна чука"	нива	VII	4,618
42	Горна Лука	16300.69.12	"Лозяна чука"	нива	VII	4,252
43	Горна Лука	16300.69.14	"Лозяна чука"	изост. нива	VII	0,925

44	Горна Лука	16300.69.15	"Лозяна чука"	изост. нива	VII	2,052
45	Горна Лука	16300.69.18	"Лозяна чука"	из.нива	VII	0,325
46	Горна Лука	16300.69.19	"Лозяна чука"	из.нива	VII	0,574
47	Горна Лука	16300.69.20	"Лозяна чука"	из.нива	V	0,874
48	Горна Лука	16300.69.21	"Лозяна чука"	из.нива	V	1,390
49	Горна Лука	16300.69.22	"Лозяна чука"	из.нива	V	2,351
50	Горна Лука	16300.71.21	"Лозята"	нива	V	0,279
51	Горна Лука	16300.71.22	"Лозята"	нива	V	0,347
52	Горна Лука	16300.71.23	"Лозята"	нива	V	0,261
53	Горна Лука	16300.71.25	"Лозята"	нива	V	0,444
54	Горна Лука	16300.71.26	"Лозята"	нива	V	0,376
55	Горна Лука	16300.71.27	"Лозята"	лозе	V	0,683
56	Горна Лука	16300.71.37	Лозята	нива	V	0,947
57	Горна Лука	16300.71.39	"Лозята"	нива	V	2,926
58	Горна Лука	16300.71.41	"Лозята"	нива	V	0,543
59	Горна Лука	16300.75.51	"Лозята"	нива	V	1,864
60	Горна Лука	16300.75.71	"Лозята"	нива	V	0,310
61	Горна Лука	16300.75.77	"Лозята"	нива	V	0,978
62	Горна Лука	16300.75.78	"Лозята"	нива	V	0,388
63	Горна Лука	16300.75.79	"Лозята"	нива	V	0,403
64	Горна Лука	16300.75.85	"Лозята"	нива	V	0,773
65	Горна Лука	16300.75.110	"Лозята"	нива	V	1,013
66	Горна Лука	16300.75.111	"Лозята"	нива	V	0,817
67	Горна Лука	16300.75.129	"Лозята"	нива	V	1,870
68	Горна Лука	16300.75.130	"Лозята"	нива	V	1,022
69	Горна Лука	16300.75.131	"Лозята"	нива	V	1,206
70	Горна Лука	16300.75.132	"Лозята"	нива	V	3,315
71	Горна Лука	16300.75.148	"Лозята"	нива	V	1,090
72	Горна Лука	16300.75.149	"Лозята"	нива	V	0,698
73	Горна Лука	16300.75.151	"Лозята"	нива	V	1,476
74	Горна Лука	16300.75.152	"Лозята"	нива	III	2,025
75	Горна Лука	16300.75.154	"Лозята"	нива	III	0,221
76	Горна Лука	16300.75.156	"Лозята"	нива	V	2,984
77	Горна Лука	16300.75.157	"Лозята"	нива	V	0,919
78	Горна Лука	16300.75.160	"Лозята"	нива	V	0,701
79	Горна Лука	16300.75.164	"Лозята"	нива	III	1,775
80	Горна Лука	16300.75.168	"Лозята"	нива	V	1,158
81	Горна Лука	16300.75.169	"Лозята"	нива	V	1,498
82	Горна Лука	16300.75.174	"Лозята"	нива	V	2,985
83	Горна Лука	16300.75.175	"Лозята"	нива	V	3,383
84	Горна Лука	16300.75.176	"Лозята"	нива	V	0,979
85	Горна Лука	16300.75.177	"Лозята"	нива	V	1,054
86	Горна Лука	16300.75.178	"Лозята"	нива	V	0,890
87	Горна Лука	16300.75.179	"Лозята"	нива	V	1,362
88	Горна Лука	16300.75.189	"Лозята"	нива	V	3,414
89	Горна Лука	16300.75.190	"Лозята"	нива	V	3,378
90	Горна Лука	16300.75.192	"Лозята"	нива	V	1,199
91	Горна Лука	16300.76.39	"Полето"	нива	III	1,238

92	Горна Лука	16300.76.53	"Полето"	нива	III	0,967
93	Горна Лука	16300.76.71	"Полето"	нива	III	1,554
94	Горна Лука	16300.76.72	"Полето"	нива	III	2,921
95	Горна Лука	16300.76.93	"Полето"	нива	III	0,968
96	Горна Лука	16300.76.97	"Полето"	нива	III	0,967
97	Горна Лука	16300.82.8	"Шибие"	нива	X	1,094
98	Горна Лука	16300.82.9	"Шибие"	нива	X	1,345
99	Горна Лука	16300.84.1	"Пенин дол"	из. нива	V	6,721
100	Горна Лука	16300.84.2	"Пенин дол"	изост. нива	V	5,405
101	Горна Лука	16300.84.3	"Пенин дол"	изост. нива	V	2,763
102	Горна Лука	16300.84.4	"Пенин дол"	из. нива	V	1,639
103	Горна Лука	16300.84.8	"Пенин дол"	из. нива	V	1,019
104	Горна Лука	16300.84.9	"Пенин дол"	из. нива	V	2,855
105	Горна Лука	16300.85.3	"Пенин дол"	нива	V	4,559
106	Горна Лука	16300.85.4	"Пенин дол"	нива	V	1,514
107	Горна Лука	16300.85.5	"Пенин дол"	нива	V	1,724
108	Горна Лука	16300.85.6	"Пенин дол"	нива	V	2,604
109	Горна Лука	16300.85.7	"Пенин дол"	нива	V	3,805
110	Горна Лука	16300.85.9	Пенин дол	нива	V	1,355
111	Горна Лука	16300.85.11	Пенин дол	нива	V	0,744
112	Горна Лука	16300.87.8	Пенин дол	нива	V	4,894
113	Горна Лука	16300.90.2	"Клисура"	нива	I	3,590
114	Горна Лука	16300.90.3	"Клисура"	нива	I	1,852
115	Горна Лука	16300.93.22	"Клисура"	нива	I	9,222
116	Горна Лука	16300.102.13	"Шибие"	нива	X	3,127
117	Горна Лука	16300.102.18	"Шибие"	нива	X	2,136
118	Горна Лука	16300.103.2	"Пенин дол"	нива	X	2,712
119	Горна Лука	16300.103.3	"Пенин дол"	нива	X	2,791
120	Горна Лука	16300.103.5	"Пенин дол"	нива	X	2,327
121	Горна Лука	16300.103.6	"Пенин дол"	нива	X	3,473
122	Горна Лука	16300.103.7	"Пенин дол"	нива	X	0,773
123	Горна Лука	16300.103.9	"Пенин дол"	нива	X	2,039
124	Горна Лука	16300.106.4	"Големи рът"	изост. нива	V	3,122
125	Горна Лука	16300.106.6	"Големи рът"	изост. нива	V	3,471
126	Горна Лука	16300.106.9	"Големи рът"	нива	V	1,960
127	Горна Лука	16300.107.3	"Райковица"	изоставена орна земя	V	2,467
128	Горна Лука	16300.107.8	"Райковица"	из.нива	V	3,319
129	Горна Лука	16300.107.22	"Райковица"	из.нива	V	5,511
130	Горна Лука	16300.109.2	"Рът"	нива	V	3,349
131	Горна Лука	16300.110.57	"Ограня"	нива	V	0,689
132	Горна Лука	16300.110.76	"Ограня"	нива	V	2,652
133	Горна Лука	16300.110.77	"Ограня"	нива	V	1,661
134	Горна Лука	16300.112.12	"Дълга орница"	нива	III	1,004
135	Горна Лука	16300.112.28	"Дълга орница"	нива	III	1,759
136	Горна Лука	16300.112.37	"Дълга орница"	нива	III	2,347
137	Горна Лука	16300.112.59	"Дълга орница"	изост. нива	VII	6,782
138	Горна Лука	16300.118.9	"Селище"	нива	VII	3,104

139	Горна Лука	16300.132.11	"Полето"	зел. градина	III	6,774
140	Горна Лука	16300.132.25	Полето	нива	III	1,439
141	Горна Лука	16300.132.44	"Полето"	нива	III	1,205
142	Горна Лука	16300.132.52	Полето	нива	III	0,733
143	Горна Лука	16300.132.78	"Полето"	нива	III	2,930
144	Горна Лука	16300.132.79	"Полето"	нива	III	1,604
145	Горна Лука	16300.133.2	"Полето"	нива	III	1,940
146	Горна Лука	16300.133.4	"Полето"	нива	III	0,796
147	Горна Лука	16300.133.25	"Полето"	нива	III	2,122
148	Горна Лука	16300.139.5	"Долни Луг"	нива	III	0,906
149	Горна Лука	16300.139.6	"Долни Луг"	нива	III	0,911
150	Горна Лука	16300.139.21	"Долни Луг"	нива	III	2,040
151	Горна Лука	16300.144.6	"Долно габрак"	нива	X	1,378
152	Горна Лука	16300.145.4	"Горни Габрак"	нива	X	0,913
153	Горна Лука	16300.145.24	"Горни габрак"	нива	X	5,400
				ОБЩО:		376,519

ПРИЛОЖЕНИЕ №1
Землище Железна

№	Землище	Идентификатор	Местност	НТП	Категория земля	Площ /дка./
1	Железна	29115.5.6	"Долна клисура"	нива	VIII	2,378
2	Железна	29115.5.8	"Долна клисура"	нива	VIII	2,236
3	Железна	29115.5.25	"Средна клисура – изток"	нива	VIII	1,073
4	Железна	29115.5.26	"Средна клисура – изток"	нива	VIII	2,190
5	Железна	29115.5.37	"Средна клисура – изток"	нива	VIII	1,278
6	Железна	29115.5.44	"Долна клисура"	нива	VIII	0,945
7	Железна	29115.5.46	"Долна клисура"	нива	VIII	2,506
8	Железна	29115.6.29	"Голема орница"	нива	VI	8,831
9	Железна	29115.6.32	"Голема орница"	нива	VI	8,415
10	Железна	29115.6.33	"Голема орница"	нива	VI	5,644
11	Железна	29115.6.35	"Голема орница"	нива	VI	7,177
12	Железна	29115.6.47	"Голема орница"	нива	VI	1,884
13	Железна	29115.6.49	"Голема орница"	нива	VI	2,638
14	Железна	29115.10.41	"Градините"	нива	V	0,788
15	Железна	29115.10.52	"Градините"	нива	V	0,889
16	Железна	29115.10.106	"Градините"	нива	V	3,199
17	Железна	29115.10.129	"Лугът"	нива	V	1,503
18	Железна	29115.14.231	"Мечи дол"	овощна градина	IX	8,388
19	Железна	29115.14.238	"Мечи дол"	нива	IX	3,581
20	Железна	29115.15.14	"Полето"	нива	V	2,543
21	Железна	29115.15.15	"Полето"	нива	V	0,606
22	Железна	29115.15.23	"Полето"	нива	V	0,558
23	Железна	29115.15.24	"Полето"	нива	V	1,127
24	Железна	29115.15.28	"Полето"	нива	V	0,707
25	Железна	29115.15.40	"Полето"	нива	V	0,826
26	Железна	29115.15.50	"Полето"	нива	V	1,467
27	Железна	29115.15.51	"Полето"	нива	V	1,419
28	Железна	29115.15.57	"Полето"	нива	V	0,762
29	Железна	29115.15.77	"Полето"	нива	V	2,422
30	Железна	29115.15.78	"Полето"	нива	V	2,056
31	Железна	29115.15.95	"Бойна ливада"	нива	V	2,759
32	Железна	29115.15.99	"Бойна ливада"	нива	V	2,317
33	Железна	29115.15.100	"Бойна ливада"	нива	V	2,534
34	Железна	29115.15.101	"Бойна ливада"	нива	V	3,406
35	Железна	29115.15.103	"Бойна ливада"	нива	V	2,846
36	Железна	29115.15.105	"Бойна ливада"	нива	V	1,791
37	Железна	29115.15.107	"Бойна ливада"	нива	V	0,423
38	Железна	29115.15.110	"Бойна ливада"	нива	V	1,108

39	Железна	29115.15.112	"Бойна ливада"	нива	V	1,820
40	Железна	29115.15.118	"Бойна ливада"	нива	V	1,398
41	Железна	29115.15.119	"Бойна ливада"	нива	V	1,402
42	Железна	29115.15.121	"Бойна ливада"	нива	V	1,261
43	Железна	29115.15.124	"Бойна ливада"	нива	V	1,888
44	Железна	29115.15.126	"Боина ливада"	нива	V	4,111
45	Железна	29115.15.127	"Бойна ливада"	нива	V	1,136
46	Железна	29115.15.133	"Бойна ливада"	нива	V	1,206
47	Железна	29115.15.155	"Полето"	нива	V	0,671
48	Железна	29115.15.156	"Полето"	нива	V	0,371
49	Железна	29115.15.159	"Полето"	нива	V	1,248
50	Железна	29115.15.161	"Полето"	нива	V	1,099
51	Железна	29115.15.163	"Бойна ливада"	нива	V	2,994
52	Железна	29115.15.165	"Бойна ливада"	нива	V	2,337
53	Железна	29115.15.173	"Бойна ливада"	нива	V	1,001
54	Железна	29115.15.175	"Полето"	нива	V	2,784
55	Железна	29115.15.178	"Бойна ливада"	нива	V	0,547
56	Железна	29115.15.183	"Полето"	нива	V	0,558
57	Железна	29115.15.185	"Полето"	нива	V	0,850
58	Железна	29115.15.188	"Полето"	нива	V	1,258
59	Железна	29115.15.191	"Полето"	нива	V	0,937
60	Железна	29115.15.192	"Полето"	нива	V	1,527
61	Железна	29115.16.10	"Бойна ливада"	нива	V	2,115
62	Железна	29115.16.14	"Бойна ливада"	нива	V	1,928
63	Железна	29115.16.21	"Бойна ливада"	нива	V	2,035
64	Железна	29115.16.24	"Глама"	нива	V	1,247
65	Железна	29115.16.25	"Глама"	нива	V	3,529
66	Железна	29115.16.26	"Глама"	нива	V	4,617
67	Железна	29115.16.27	"Глама"	нива	V	2,569
68	Железна	29115.16.30	"Глама"	нива	V	1,789
69	Железна	29115.16.31	"Глама"	нива	V	1,631
70	Железна	29115.16.32	"Глама"	нива	V	1,338
71	Железна	29115.16.33	"Глама"	нива	V	0,474
72	Железна	29115.16.54	"Глама"	нива	V	2,547
73	Железна	29115.16.60	"Глама"	нива	V	5,309
74	Железна	29115.16.63	"Глама"	нива	V	6,874
75	Железна	29115.16.64	"Глама"	нива	V	5,800
76	Железна	29115.16.65	"Глама"	нива	V	4,164
77	Железна	29115.16.66	"Глама"	нива	V	1,038
78	Железна	29115.16.67	"Глама"	нива	V	2,359
79	Железна	29115.16.68	"Глама"	нива	V	0,604
80	Железна	29115.16.84	"Глама"	нива	V	4,056
81	Железна	29115.16.85	"Глама"	нива	V	0,276
82	Железна	29115.16.88	"Глама"	нива	V	5,255
83	Железна	29115.16.93	"Глама"	нива	V	1,517
84	Железна	29115.16.94	"Глама"	нива	V	5,327

85	Железна	29115.16.204	"Лалина чука"	нива	VII	7,497
86	Железна	29115.16.206	"Лалина чука"	нива	VII	6,007
87	Железна	29115.18.8	"Нецина падина"	нива	V	1,751
88	Железна	29115.18.11	"Нецина падина"	нива	V	2,419
89	Железна	29115.18.13	"Нецина падина"	нива	V	2,915
90	Железна	29115.18.35	"Нецина падина"	нива	V	0,748
91	Железна	29115.18.37	"Нецина ливада"	нива	V	0,608
92	Железна	29115.18.38	"Нецина падина"	нива	V	1,803
93	Железна	29115.18.43	"Нецина падина"	нива	V	3,704
94	Железна	29115.18.44	"Нецина падина"	нива	V	3,942
95	Железна	29115.18.46	"Нецина падина"	нива	V	2,284
96	Железна	29115.18.48	"Нецина падина"	нива	V	2,810
97	Железна	29115.18.49	"Нецина падина"	нива	V	5,517
98	Железна	29115.18.50	"Нецина падина"	нива	V	2,662
99	Железна	29115.18.51	"Нецина ливада"	нива	V	0,829
100	Железна	29115.18.52	"Нецина ливада"	нива	V	0,074
101	Железна	29115.18.55	"Нецина ливада"	нива	V	0,643
102	Железна	29115.18.115	"Къчаница"	нива	V	6,371
103	Железна	29115.18.145	"Габрака"	нива	V	2,652
104	Железна	29115.18.146	"Габрака"	нива	V	2,012
105	Железна	29115.18.206	"Попова ливада"	нива	V	8,016
106	Железна	29115.18.208	"Нецина падина"	нива	V	2,281
107	Железна	29115.18.212	"Нецина падина"	нива	V	1,067
108	Железна	29115.18.214	"Нецина падина"	нива	V	1,563
109	Железна	29115.18.216	"Нецина падина"	нива	V	0,812
110	Железна	29115.18.233	"Нецина ливада"	нива	V	3,250
111	Железна	29115.18.236	"Нецина падина"	нива	V	0,767
112	Железна	29115.18.249	"Нецина падина"	нива	V	1,095
113	Железна	29115.18.252	"Нецина падина"	нива	V	3,055
				Общо:		277,176

ПРИЛОЖЕНИЕ №1
Землище Мартиново

№	Землище	Идентификатор	Местност	НТП	Категория земля	Площ /дка./
1	Мартиново	47353.43.1	"Долни Райков рът"	нива	IV	8,831
2	Мартиново	47353.43.4	"Долни Райков рът"	нива	IV	3,557
3	Мартиново	47353.43.10	"Долни Райков рът"	нива	IV	3,793
4	Мартиново	47353.43.16	"Долни Райков рът"	нива	IV	6,287
5	Мартиново	47353.43.18	"Долни Райков рът"	нива	IV	5,068
6	Мартиново	47353.43.29	"Долни Райков рът"	нива	IV	3,447
7	Мартиново	47353.43.30	"Долни Райков рът"	лозе	IV	0,959
8	Мартиново	47353.43.31	"Долни Райков рът"	нива	IV	3,115
				Общо:		35,057

ПРИЛОЖЕНИЕ №1
Землище Митровци

№	Землище	Идентифика тор	Местност	НТП	Катего рия земя	Площ /дка./
1	Митровци	48475.6.29	"Чешмички дол"	неизп. нива	VII	2,782
2	Митровци	48475.6.30	"Чешмички дол"	неизп. нива	VIII	2,763
3	Митровци	48475.9.35	"Сврачляк"	неизп. нива	VII	9,431
4	Митровци	48475.9.36	"Лиските"	неизп. нива	VII	1,502
5	Митровци	48475.9.37	"Лиските"	неизп. нива	VII	0,858
6	Митровци	48475.9.38	"Лиските"	неизп. нива	VII	2,141
7	Митровци	48475.9.39	"Лиските"	неизп. нива	VII	3,706
8	Митровци	48475.9.40	"Лиските"	неизп. нива	VII	3,615
9	Митровци	48475.9.41	"Лиските"	неизп. нива	VII	1,523
10	Митровци	48475.9.42	"Лиските"	неизп. нива	VII	0,822
11	Митровци	48475.9.43	"Лиските"	неизп. нива	VII	1,153
12	Митровци	48475.9.44	"Лиските"	неизп. нива	VII	1,248
13	Митровци	48475.9.45	"Лиските"	неизп. нива	VII	6,359
14	Митровци	48475.10.17	"Брег"	нива	VI	2,684
15	Митровци	48475.10.18	"Брег"	нива	VI	3,758
16	Митровци	48475.10.19	"Брег"	нива	VI	6,679
17	Митровци	48475.10.26	"Брег"	нива	III	2,461
18	Митровци	48475.10.27	"Брег"	нива	III	1,909
19	Митровци	48475.10.28	"Брег"	нива	III	2,234
20	Митровци	48475.12.2	"Сухо кладенче"	нива	II	1,816
21	Митровци	48475.12.6	"Киселка"	нива	II	0,985
22	Митровци	48475.12.34	"Полето"	нива	II	2,617
23	Митровци	48475.12.35	"Полето"	нива	II	7,068
24	Митровци	48475.12.37	"Полето"	нива	II	8,030
25	Митровци	48475.12.39	"Полето"	нива	II	1,077
26	Митровци	48475.12.41	"Полето"	нива	II	4,009
27	Митровци	48475.12.44	"Полето"	нива	II	6,418
28	Митровци	48475.12.46	"Полето"	нива	II	9,063
29	Митровци	48475.15.22	"Рудине"	нива	II	6,381
30	Митровци	48475.15.23	"Рудине"	нива	II	3,383
31	Митровци	48475.15.24	"Рудине"	нива	II	5,651
32	Митровци	48475.15.32	"Рудине"	нива	II	3,353
33	Митровци	48475.15.33	"Рудине"	нива	II	1,650
34	Митровци	48475.15.36	"Рудине"	нива	II	1,776
35	Митровци	48475.15.49	"Рудине"	нива	II	2,347
36	Митровци	48475.15.54	"Рудине"	нива	II	1,616
37	Митровци	48475.15.55	"Рудине"	нива	II	8,346
38	Митровци	48475.15.58	"Рудине"	нива	II	4,253
39	Митровци	48475.15.59	"Рудине"	нива	II	1,806
40	Митровци	48475.15.118	"Рудине"	нива	II	1,085
41	Митровци	48475.15.132	"Рудине"	нива	II	0,740
42	Митровци	48475.20.4	"ЧУКА"	нива	VI	2,744
43	Митровци	48475.20.5	"ЧУКА"	неизп. нива	VI	4,962
44	Митровци	48475.20.8	"ЧУКА"	нива	VI	1,250

45	Митровци	48475.20.9	"ЧУКА"	нива	VI	3,854
46	Митровци	48475.20.10	"ЧУКА"	нива	VI	1,624
47	Митровци	48475.20.24	"РЪТ"	нива	V	0,378
48	Митровци	48475.20.43	"РЪТ"	нива	V	0,693
49	Митровци	48475.20.50	"РЪТ"	нива	V	1,734
50	Митровци	48475.20.55	"РЪТ"	нива	V	2,600
51	Митровци	48475.20.73	"РЪТ"	нива	V	1,928
52	Митровци	48475.20.75	"РЪТ"	нива	V	3,154
53	Митровци	48475.20.77	"РЪТ"	нива	V	1,489
54	Митровци	48475.20.79	"РЪТ"	нива	V	2,510
55	Митровци	48475.20.80	"РЪТ"	нива	V	3,898
56	Митровци	48475.20.95	"Стойни рът"	Неизп.нива	VI	1,302
57	Митровци	48475.20.108	"Стойни рът"	нива	VI	0,828
58	Митровци	48475.20.127	"Стойни рът"	нива	VI	3,538
59	Митровци	48475.20.128	"Стойни рът"	нива	VI	1,572
60	Митровци	48475.21.82	"Дълбоки дол"	неизп. нива	VI	0,753
61	Митровци	48475.21.83	"Дълбоки дол"	неизп. нива	VI	0,965
62	Митровци	48475.21.87	"Дълбоки дол"	неизп. нива	VI	1,641
63	Митровци	48475.21.89	"Дълбоки дол"	нива	V	2,712
64	Митровци	48475.21.93	"Дълбоки дол"	нива	V	9,808
65	Митровци	48475.21.117	„РЪТ“	нива	V	4,445
66	Митровци	48475.22.17	"Дълбоки дол"	нива	VI	2,360
67	Митровци	48475.25.16	"Селище"	зеленч. градина	II	0,217
68	Митровци	48475.25.18	"Селище"	зеленч. градина	II	0,549
69	Митровци	48475.25.20	"Селище"	зеленч. градина	II	0,691
70	Митровци	48475.25.23	"Селище"	зеленч. градина	II	0,157
71	Митровци	48475.25.24	"Селище"	зеленч. градина	II	0,343
72	Митровци	48475.25.26	"Селище"	неизползвана нива	II	0,382
73	Митровци	48475.25.27	"Селище"	зеленч. градина	II	0,266
74	Митровци	48475.25.29	"Селище"	зеленч. градина	II	0,412
75	Митровци	48475.25.30	"Селище"	неизползвана нива	II	0,193
76	Митровци	48475.25.36	"Селище"	зеленч. градина	II	0,312
77	Митровци	48475.25.40	"Селище"	зеленч. градина	II	0,352
78	Митровци	48475.25.51	"Селище"	нива	III	0,869
79	Митровци	48475.25.54	"Селище"	нива	III	0,639
80	Митровци	48475.25.73	"Селище"	нива	III	0,625
81	Митровци	48475.25.75	"Селище"	нива	III	1,228
82	Митровци	48475.25.78	"Селище"	нива	III	1,003
83	Митровци	48475.25.80	"Селище"	нива	III	1,566
84	Митровци	48475.25.83	"Селище"	нива	III	0,519
85	Митровци	48475.25.102	"Камен мост"	нива	III	2,142
86	Митровци	48475.25.115	"Камен мост"	нива	III	0,948
87	Митровци	48475.25.118	"Камен мост"	нива	III	1,237
88	Митровци	48475.25.119	"Камен мост"	нива	III	1,136
89	Митровци	48475.25.123	"Камен мост"	нива	III	0,591
90	Митровци	48475.25.125	"Камен мост"	нива	III	0,561
91	Митровци	48475.25.132	"Яма"	нива	III	0,989

92	Митровци	48475.25.153	"Селище"	нива	III	1,036
93	Митровци	48475.25.168	"Селище"	нива	III	1,201
94	Митровци	48475.25.171	"Селище"	нива	III	1,684
95	Митровци	48475.25.174	"Селище"	нива	III	1,407
96	Митровци	48475.25.221	„Валага“	Зел. градина	III	2,444
97	Митровци	48475.25.246	„Валага“	Зел. градина	III	1,033
98	Митровци	48475.25.316	„Селище“	неизп. нива	II	0,857
99	Митровци	48475.26.7	"Валявица"	зеленч. градина	II	0,948
100	Митровци	48475.26.8	"Валявица"	зеленч. градина	II	0,742
101	Митровци	48475.26.11	"Валявица"	зеленч. градина	II	0,532
102	Митровци	48475.26.12	"Валявица"	зеленч. градина	II	0,513
103	Митровци	48475.26.16	"Валявица"	зеленч. градина	II	2,103
104	Митровци	48475.26.18	"Валявица"	нива	II	1,623
105	Митровци	48475.26.32	"Валявица"	нива	II	1,804
106	Митровци	48475.26.33	"Валявица"	нива	II	1,475
107	Митровци	48475.26.41	"Валявица"	нива	II	1,290
108	Митровци	48475.26.44	"Валявица"	нива	II	0,900
109	Митровци	48475.26.45	"Валявица"	нива	II	0,699
110	Митровци	48475.26.48	"Валявица"	нива	II	0,861
111	Митровци	48475.26.62	"Валявица"	нива	II	8,119
112	Митровци	48475.26.69	"Валявица"	нива	II	2,986
113	Митровци	48475.26.84	"Валявица"	нива	II	4,307
114	Митровци	48475.26.94	"Валявица"	нива	V	2,999
115	Митровци	48475.26.118	"Парасине"	нива	VI	2,176
116	Митровци	48475.26.134	"Парасине"	нива	VI	1,234
117	Митровци	48475.26.137	"Парасине"	лозе	VI	0,344
118	Митровци	48475.28.54	„Шумак“	Неизползвана нива	V	4,895
119	Митровци	48475.28.55	„Шумак“	Неизползвана нива	V	7,456
120	Митровци	48475.28.59	„Шумак“	Неизползвана нива	V	5,410
121	Митровци	48475.28.62	„Шумак“	Неизползвана нива	V	2,189
122	Митровци	48475.28.63	„Шумак“	Неизползвана нива	V	2,719
123	Митровци	48475.29.9	"Лачовине"	нива	V	3,332
124	Митровци	48475.29.94	"Дрен"	нива	V	1,927
125	Митровци	48475.29.95	"Дрен"	нива	V	1,690
126	Митровци	48475.31.24	"Тодорова ливада"	нива	IV	0,823
127	Митровци	48475.31.25	"Тодорова ливада"	нива	IV	1,270
128	Митровци	48475.31.81	Брестак	нива	V	1,797
129	Митровци	48475.31.86	Брестак	нива	V	2,124
130	Митровци	48475.31.103	Брестак	нива	V	1,058
131	Митровци	48475.31.107	Брестак	нива	V	0,851
132	Митровци	48475.35.14	"Орловица"	нива	VII	5,281
133	Митровци	48475.35.16	"Орловица"	нива	VII	4,269
				ОБЩО:		314,175

ПРИЛОЖЕНИЕ №1
Землище Превала

№	Землище /ЕКАТТЕ/	Имот №	Местност	НТП	Категория земя	Площ /дка./
1	Превала 58116	58116.42.8	"Градишки венец"	из. орна земя	X	4,990
2	Превала 58116	58116.42.9	"Градишки венец"	из. орна земя	X	2,508
3	Превала 58116	58116.50.17	"Мончин мост"	нива	III	1,117
4	Превала 58116	58116.50.22	"Мончин мост"	нива	III	1,896
5	Превала 58116	58116.50.34	"Шопур"	нива	III	1,524
6	Превала 58116	58116.51.80	"Ширина"	нива	III	2,548
7	Превала 58116	58116.57.77	"Илина морава"	нива	III	2,167
8	Превала 58116	58116.57.81	"Илина морава"	нива	III	1,730
9	Превала 58116	58116.59.54	"Морава"	нива	II	3,966
10	Превала 58116	58116.59.161	"Морава"	из. орна земя	II	3,635
11	Превала 58116	58116.64.56	"Левица"	нива	X	3,355
12	Превала 58116	58116.64.96	"Торбаревница"	нива	VI	3,043
13	Превала 58116	58116.64.79	"Левица"	нива	VII	1,043
				ОБЩО:		33,522

ПРИЛОЖЕНИЕ №1
Землище Челюстница

№	Землище	Идентификатор	Местност	НТП	Категория земля	Площ /дка./
1	Челюстница	80354.141.2	"Падината – Огрене"	Нива	VIII	2,417
2	Челюстница	80354.141.3	"Падината – Огрене"	Нива	VIII	3,661
3	Челюстница	80354.141.7	"Падината – Огрене"	Нива	VIII	2,235
4	Челюстница	80354.141.9	"Падината – Огрене"	Нива	VIII	1,473
5	Челюстница	80354.141.10	"Падината – Огрене"	Нива	VIII	1,406
6	Челюстница	80354.141.12	"Падината – Огрене"	Нива	VIII	1,483
7	Челюстница	80354.212.60	"Равнището"	Нива	VII	0,602
8	Челюстница	80354.212.61	"Равнището"	Нива	VII	1,102
9	Челюстница	80354.214.9	"Под глама"	Нива	VII	8,583
10	Челюстница	80354.219.1	"Бойн дол"	Нива	VII	8,430
11	Челюстница	80354.304.14	"Под страната"	Нива	V	1,981
12	Челюстница	80354.304.331		Нива	V	1,353
13	Челюстница	80354.328.5	"Под страната"	Нива	V	0,619
14	Челюстница	80354.328.12	"Под страната"	Нива	V	0,600
15	Челюстница	80354.328.23	"Под страната"	Нива	V	1,844
16	Челюстница	80354.328.25	"Под страната"	Нива	V	1,196
17	Челюстница	80354.332.10	"Полето"	Нива	V	3,953
18	Челюстница	80354.332.23	"Полето"	Нива	V	0,643
19	Челюстница	80354.332.24	"Полето"	Нива	V	0,663
20	Челюстница	80354.332.31	"Полето"	Нива	V	1,293
21	Челюстница	80354.332.33	"Полето"	Нива	V	1,302
22	Челюстница	80354.332.34	"Полето"	Нива	V	1,195
23	Челюстница	80354.332.39	"Полето"	Нива	V	3,173
24	Челюстница	80354.342.17	"Полето"/"Под село"	Нива	V	1,401
25	Челюстница	80354.342.341	"Полето"/"Под село"	Нива	VIII	0,968
26	Челюстница	80354.343.8	"Полето"	Нива	V	1,197
27	Челюстница	80354.344.9	"Полето"	Нива	V	2,063
28	Челюстница	80354.345.1	"Полето"	Нива	VIII	2,498
29	Челюстница	80354.345.4	"Полето"	Нива	V	3,196
30	Челюстница	80354.350.33	"Полето"	Нива	V	2,905
31	Челюстница	80354.352.36	"Полето"	Нива	V	3,488
32	Челюстница	80354.354.57	„Грагорица“	Нива	IX	0,600
33	Челюстница	80354.368.5	"Над водата"	Зеленч. градина	IX	3,585
34	Челюстница	80354.368.10	"Над водата"	Зеленч. градина	IX	1,548
35	Челюстница	80354.375.1	"Над водата"	Нива	IX	1,195
36	Челюстница	80354.375.16	"Над водата"	Нива	IX	0,251
37	Челюстница	80354.375.29	"Над водата"	Нива	IX	0,528
38	Челюстница	80354.376.1	"Над водата"	Нива	IX	1,010
39	Челюстница	80354.377.2	"Над водата"	Нива	IX	0,498
40	Челюстница	80354.377.3	"Над водата"	Зеленч. градина	IX	0,158

41	Челюстница	80354.377.8	"Над водата"	Зеленч. градина	IX	0,250
42	Челюстница	80354.377.17	"Над водата"	Зеленч. градина	IX	0,223
				ОБЩО:		78,769

ПРИЛОЖЕНИЕ №1
Землище Чипровци

№	Землище	Идентификатор	Местност	НТП	Категория земя	Площ /дка./
1	Чипровци	81390.6.1	"Нецина ливада"	нива	VI	1,476
2	Чипровци	81390.6.5	"Нецина ливада"	нива	VI	4,689
3	Чипровци	81390.6.9	"Нецина ливада"	нива	VI	2,093
4	Чипровци	81390.6.10	"Нецина ливада"	нива	VI	4,712
5	Чипровци	81390.6.18	"Нецина ливада"	нива	VI	2,173
6	Чипровци	81390.6.21	"Мали буковец"	нива	VI	0,652
7	Чипровци	81390.6.23	"Нецина ливада"	нива	VI	2,987
8	Чипровци	81390.6.32	"Нецина ливада"	нива	VI	0,532
9	Чипровци	81390.6.49	"Мали буковец"	нива	III	4,188
10	Чипровци	81390.6.61	"Мали буковец"	нива	VI	1,767
11	Чипровци	81390.6.63	"Мали буковец"	нива	VI	1,167
12	Чипровци	81390.6.64	"Мали буковец"	нива	VI	4,608
13	Чипровци	81390.6.65	"Мали буковец"	нива	VI	1,425
14	Чипровци	81390.6.67	"Мали буковец"	нива	VI	4,014
15	Чипровци	81390.6.70	"Мали буковец"	лозе	VI	3,092
16	Чипровци	81390.6.71	"Мали буковец"	нива	VI	6,237
17	Чипровци	81390.6.75	"Мали буковец"	нива	X	4,081
18	Чипровци	81390.6.132	"Мали буковец"	зел. градина	VI	3,709
19	Чипровци	81390.6.152	"Мали буковец"	нива	VI	9,540
20	Чипровци	81390.8.4	"Буков трап"	нива	IV	1,338
21	Чипровци	81390.8.6	"Буков трап"	нива	IV	2,114
22	Чипровци	81390.8.24	"Буков трап"	нива	IV	2,533
23	Чипровци	81390.8.25	"Буков трап"	нива	IV	2,122
24	Чипровци	81390.8.26	"Буков трап"	нива	IV	1,852
25	Чипровци	81390.8.45	"Буков трап"	нива	IV	0,642
26	Чипровци	81390.8.96	"Буков трап"	нива	IV	0,833
27	Чипровци	81390.8.99	"Буков трап"	нива	IV	1,253
28	Чипровци	81390.8.101	"Буков трап"	нива	IV	0,589
29	Чипровци	81390.8.114	"Буков трап"	нива	IV	6,384
30	Чипровци	81390.8.118	"Буков трап"	нива	IV	2,240
31	Чипровци	81390.8.123	"Долно поле"	нива	IV	0,766
32	Чипровци	81390.8.685	"Долно поле"	нива	IV	1,428
33	Чипровци	81390.10.14	"Дивка падина"	нива	IV	0,961
34	Чипровци	81390.10.20	"Дивка падина"	нива	VII	1,101
35	Чипровци	81390.10.25	"Дивка падина"	нива	VII	2,162
36	Чипровци	81390.15.37	"Долно поле"	нива	III	1,571
37	Чипровци	81390.15.38	"Долно поле"	нива	III	1,245
38	Чипровци	81390.15.39	"Долно поле"	нива	III	1,002
39	Чипровци	81390.15.41	"Долно поле"	нива	III	4,256
40	Чипровци	81390.15.42	"Долно поле"	нива	III	2,092
41	Чипровци	81390.15.51	"Долно поле"	нива	III	6,648

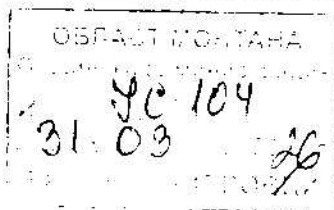
42	Чипровци	81390.15.76	"Долно поле"	нива	III	1,840
43	Чипровци	81390.15.80	"Долно поле"	нива	III	7,860
44	Чипровци	81390.15.81	"Долно поле"	нива	III	2,742
45	Чипровци	81390.15.85	"Долно поле"	нива	III	9,244
46	Чипровци	81390.15.88	"Долно поле"	нива	III	2,935
47	Чипровци	81390.15.93	"Долно поле"	нива	III	3,408
48	Чипровци	81390.15.100	"Долно поле"	нива	III	1,343
49	Чипровци	81390.15.111	"Долно поле"	нива	III	0,840
50	Чипровци	81390.15.135	"Долно поле"	нива	III	7,180
51	Чипровци	81390.15.672	"Долно поле"	нива	III	2,960
52	Чипровци	81390.15.674	"Долно поле"	нива	III	2,959
53	Чипровци	81390.21.11	"Гнили дол"	нива	X	9,422
54	Чипровци	81390.21.12	"Гнили дол"	нива	X	1,579
55	Чипровци	81390.21.13	"Гнили дол"	нива	X	1,767
56	Чипровци	81390.21.64	"Гнили дол"	нива	X	1,698
57	Чипровци	81390.28.50	"Манастир"	нива	VI	2,041
58	Чипровци	81390.32.4	"Владдел"	нива	IV	1,332
59	Чипровци	81390.32.11	"Падините"	нива	IV	0,589
60	Чипровци	81390.32.20	"Владдел"	нива	IV	2,558
61	Чипровци	81390.32.50	"Владдел"	нива	IV	1,908
62	Чипровци	81390.38.11	"Присаге"	нива	IV	2,233
63	Чипровци	81390.48.22	"Мирно"	нива	IX	1,301
64	Чипровци	81390.48.34	"Мирно"	нива	IX	5,403
65	Чипровци	81390.50.39	"Илийнски рът"	зел. градина	VII	1,865
66	Чипровци	81390.50.41	"Илийнски рът"	зел. градина	VII	6,962
67	Чипровци	81390.50.92	"Илийнски рът"	нива	VII	1,246
68	Чипровци	81390.57.6	"Горно поле"	нива	III	5,889
69	Чипровци	81390.57.10	"Горно поле"	нива	III	4,810
70	Чипровци	81390.57.11	"Горно поле"	нива	III	8,624
71	Чипровци	81390.57.15	"Горно поле"	нива	III	2,364
72	Чипровци	81390.57.29	"Горно поле"	нива	III	1,754
73	Чипровци	81390.57.30	"Горно поле"	нива	III	3,999
74	Чипровци	81390.57.34	"Горно поле"	нива	III	4,875
75	Чипровци	81390.57.35	"Горно поле"	нива	III	3,436
76	Чипровци	81390.57.36	"Горно поле"	нива	III	5,271
77	Чипровци	81390.57.37	"Горно поле"	нива	III	2,927
78	Чипровци	81390.57.38	"Горно поле"	нива	III	2,244
79	Чипровци	81390.57.39	"Горно поле"	нива	III	1,352
80	Чипровци	81390.57.49	"Горно поле"	нива	III	6,681
81	Чипровци	81390.57.53	"Горно поле"	нива	III	3,007
82	Чипровци	81390.57.54	"Партеш"	нива	IX	3,035
83	Чипровци	81390.57.91	"Партеш"	нива	IX	3,761
84	Чипровци	81390.57.93	"Партеш"	нива	IX	3,907
85	Чипровци	81390.57.100	"Горно поле"	нива	III	2,159
86	Чипровци	81390.57.129	"Горно поле"	нива	III	1,218

87	Чипровци	81390.57.147	"Горно поле"	нива	III	2,638
88	Чипровци	81390.57.148	"Горно поле"	нива	III	1,403
89	Чипровци	81390.57.149	"Горно поле"	нива	III	4,646
90	Чипровци	81390.57.150	"Горно поле"	нива	III	7,676
91	Чипровци	81390.57.152	"Горно поле"	нива	III	3,074
92	Чипровци	81390.57.154	"Горно поле"	нива	III	3,380
93	Чипровци	81390.57.160	"Горно поле"	нива	III	6,936
94	Чипровци	81390.57.161	"Горно поле"	нива	III	1,595
95	Чипровци	81390.57.168	"Горно поле"	нива	III	2,195
96	Чипровци	81390.57.170	"Горно поле"	нива	III	1,617
97	Чипровци	81390.57.171	"Горно поле"	нива	III	1,295
98	Чипровци	81390.57.179	"Горно поле"	нива	III	2,906
99	Чипровци	81390.57.182	"Горно поле"	нива	III	1,946
100	Чипровци	81390.57.183	"Горно поле"	нива	III	2,141
101	Чипровци	81390.57.184	"Горно поле"	нива	III	3,742
102	Чипровци	81390.57.185	"Горно поле"	нива	III	1,853
103	Чипровци	81390.57.189	"Горно поле"	нива	III	1,982
104	Чипровци	81390.57.190	"Горно поле"	нива	III	5,054
105	Чипровци	81390.57.194	"Горно поле"	нива	III	2,100
106	Чипровци	81390.57.196	"Горно поле"	нива	III	1,298
107	Чипровци	81390.57.199	"Горно поле"	нива	III	2,839
108	Чипровци	81390.57.200	"Горно поле"	нива	III	6,193
109	Чипровци	81390.57.232	"Горно поле"	нива	III	2,910
110	Чипровци	81390.57.235	"Горно поле"	нива	III	2,254
111	Чипровци	81390.57.236	"Горно поле"	нива	III	3,453
112	Чипровци	81390.57.239	"Горно поле"	нива	III	3,886
113	Чипровци	81390.57.248	"Горно поле"	нива	III	1,642
114	Чипровци	81390.57.253	"Горно поле"	нива	III	2,529
115	Чипровци	81390.57.257	"Горно поле"	нива	III	1,412
116	Чипровци	81390.57.259	"Горно поле"	нива	III	3,105
117	Чипровци	81390.57.260	"Горно поле"	нива	III	2,169
118	Чипровци	81390.57.262	"Горно поле"	нива	III	3,316
119	Чипровци	81390.57.264	"Горно поле"	нива	III	2,355
120	Чипровци	81390.57.278	"Горно поле"	нива	III	3,314
121	Чипровци	81390.57.328	"Горно поле"	нива	III	4,024
122	Чипровци	81390.57.303	„Партеш“	нива	III	0,825
123	Чипровци	81390.57.307	„Партеш“	нива	III	0,742
124	Чипровци	81390.57.310	"Горно поле"	зел. градина	III	1,183
125	Чипровци	81390.57.312	"Горно поле"	нива	III	2,231
126	Чипровци	81390.57.313	"Горно поле"	нива	III	0,701
127	Чипровци	81390.57.329	"Горно поле"	нива	III	2,580
128	Чипровци	81390.57.333	"Горно поле"	нива	III	0,746
129	Чипровци	81390.57.344	"Горно поле"	нива	III	1,443
130	Чипровци	81390.57.346	"Горно поле"	нива	III	1,064
131	Чипровци	81390.57.364	"Горно поле"	нива	III	2,606

131	Чипровци	81390.57.388	"Горно поле"	нива	III	5,194
132	Чипровци	81390.57.390	"Горно поле"	нива	III	2,485
134	Чипровци	81390.57.392	"Горно поле"	нива	III	1,311
135	Чипровци	81390.57.403	"Горно поле"	Зел. градина	III	0,276
136	Чипровци	81390.59.576	„Рупски дол“	нива	III	4,025
137	Чипровци	81390.61.93	"Мало градище"	нива	VI	2,370
138	Чипровци	81390.61.98	"Мало градище"	нива	VI	1,856
139	Чипровци	81390.61.102	"Мало градище"	нива	VI	6,830
140	Чипровци	81390.61.103	"Мало градище"	нива	VI	5,684
141	Чипровци	81390.61.104	"Мало градище"	нива	IV	0,740
142	Чипровци	81390.61.106	"Мало градище"	нива	VI	1,175
143	Чипровци	81390.61.108	"Мало градище"	нива	VI	3,562
144	Чипровци	81390.61.109	"Мало градище"	нива	VI	1,865
145	Чипровци	81390.61.115	"Мало градище"	нива		4,683
146	Чипровци	81390.61.116	"Мало градище"	нива	VI	3,702
147	Чипровци	81390.61.118	"Мало градище"	нива	VI	4,358
148	Чипровци	81390.61.120	"Мало градище"	нива	VI	6,910
149	Чипровци	81390.61.121	"Мало градище"	нива	VI	4,769
150	Чипровци	81390.61.122	"Мало градище"	нива	VI	1,732
151	Чипровци	81390.61.123	"Мало градище"	нива	VI	4,518
152	Чипровци	81390.61.125	"Мало градище"	нива	VI	4,258
153	Чипровци	81390.61.126	"Мало градище"	нива	VI	8,353
154	Чипровци	81390.114.198	„Горно поле“	нива	III	4,547
155	Чипровци	81390.114.199	"Горно поле"	нива	III	7,260
156	Чипровци	81390.114.210	"Рът"	нива	IX	7,645
157	Чипровци	81390.137.105	"Селенкини ниви"	нива	IV	6,041
				ОБЩО:		486,497

ОБЩИНА ЧИПРОВЦИ, ОБЛАСТ МОНТАНА

ДО
ОБЩИНСКИ СЪВЕТ
ГР. ЧИПРОВЦИ



31.03.25

ДОКЛАДНА ЗАПИСКА
от Пламен Макавеев Петков – кмет на община Чипровци

ОТНОСНО: Продажба на паянтова сграда /казан/, с площ 28 кв. м., намираща се в с. Горна Лука, община Чипровци, пл. № 451, кв. 39, по действащия регулационен план на с. Горна Лука, утвърден със Заповед № 200 от 01.XII.1993г. АОС 355/14.06.2016 г. и Акт за поправка на АОС 355/14.06.2016 г. от 12.03.2025 г.

УВАЖАЕМИ ДАМИ И ГОСПОДА ОБЩИНСКИ СЪВЕТНИЦИ,

В Община Чипровци е постъпило заявление с Вх. № УС-278 от 20.06.2025 г. с желание за закупуване на паянтова сграда /казан/, с площ 28 кв. м., намираща се в с. Горна Лука, община Чипровци, пл. № 451, кв. 39, по действащия регулационен план на с. Горна Лука, утвърден със Заповед № 200 от 01.XII.1993г., АОС 355/14.06.2016 г. и Акт за поправка на АОС 355/14.06.2016 г. от 12.03.2025 г.

Заявителят в момента е наемател на горечитираната сграда, с оглед на което е изявил желание да я закупи, ремонтира и поддържа в добро състояние, за да може да се ползва по предназначение и да обслужва гражданите. Община Чипровци няма възможността да извърши ремонт на сградата, респ. да я поддържа в добро експлоатационно и техническо състояние поради липса на финансов ресурс.

Във връзка с гореизложеното, предлагам на вашето внимание следния текст за решение:

На основание чл. 21, ал.1, т. 8 от Закона за местното самоуправление и местната администрация (ЗМСМА), чл. 35, ал. 1, във връзка с чл.34, ал.4 и чл.41, ал. 2 от Закона за общинската собственост (ЗОС) и чл.33, ал.1, т.1 от Наредба № 9 за реда за придобиване и разпореждане с общинско имущество, Общинският съвет Чипровци

РЕШИ:

1. **Приема пазарна оценка**, изготвена от лицензиран оценител за: Паянтова сграда /казан/, с площ 28 кв. м., намираща се в с. Горна Лука, община Чипровци, пл. № 451, кв. 39, по действащия регулационен план на с. Горна Лука, утвърден със Заповед № 200 от 01.XII.1993г., АОС 355/14.06.2016 г. и Акт за поправка на АОС 355/14.06.2016 г. от 12.03.2025 г.

2. **Дава съгласие за продажба на:** Паянтова сграда /казан/, с площ 28 кв. м., намираща се в с. Горна Лука, община Чипровци, пл. № 451, кв. 39, по действащия регулационен план на с. Горна Лука, утвърден със Заповед № 200 от 01.XII.1993г., АОС 355/14.06.2016 г. и Акт за поправка на АОС 355/14.06.2016 г. от 12.03.2025 г.

3. Въз основа на изготвената пазарна оценка от лицензиран оценител Общинският съвет определя начална цена за провеждане на публичен търг в размер на **2836,00 евро** /две хиляди осемстотин тридесет и шест евро и 00 евроцента/

4. Определя стъпка на надаване при провеждане на търга в размер на **300,00 евро** /триста евро и 00 евроцента/

5. Определя депозит за участие в търга в размер на **20 %** от началната тръжна цена.

6. Разходите по изготвяне на пазарната оценка са в тежест на купувача, определен като спечелил търга и сключил договор за покупко-продажба на имота, описан в т.1 от настоящото решение

7. Възлага на кмета на общината да подготви чрез съответните длъжностни лица необходимите документи и проведе публичен търг за продажба на имота, като спазва разпоредбите на Наредба № 9 за реда за придобиване и разпореждане с общинско имущество и сключи договор за продажба.

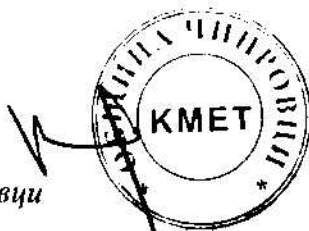
Приложение:

1. Копие от скица № 19 от 12.03.2026 г. издадена от отдел УТ и ОС – община Чипровци;

2. Копие от АОС 355/14.06.2016 г. и Акт за поправка на АОС 355/14.06.2016 г. от 12.03.2025 г.

3. Копие от пазарна оценка на Паянтова сграда /казан/, с площ 28 кв. м., намираща се в с. Горна Лука, община Чипровци, изготвена от лицензиран оценител СД „ МИБОР Рашевски и СиЕ“

ПЛАМЕН ПЕТКОВ
Кмет на община Чипровци



ПП/ДИ



РЕПУБЛИКА БЪЛГАРИЯ

МИНИСТЕРСТВО НА РЕГИОНАЛНОТО РАЗВИТИЕ И БЛАГОУСТРОЙСТВОТО И

МИНИСТЕРСТВО НА ПРАВОСЪДИЕТО

ОБЩИНА ЧИПРОВЦИ, ОБЛАСТ МОНТАНА

УТВЪРЖДАВАМ:.....

/подпис и печат/

ВР. И Д КМЕТ НА ОБЩИНА:

ПЕТКО ПЕТКОВ

/име и фамилия/

Съдебна служба по вписванията гр. Монтана
 Вх. рег. № 931 /12.03.2025 г.
 Актове № 111 том 3 /дело № /20 г.
 Партиципация: том стр.
 Вписване по ЗСЛВ № 115864
 Служба по вписванията: кв. № /20 г.
 Сграда по вписванията:

Вписване по ЗСЛВ

Служба по вписванията:

СЪДИЯ ПО ВПИСВАНИЯТА

Димитрина Христова



А К Т № 1 3

ЗА ПОПРАВКА НА АКТ

ЗА ЧАСТНА ОБЩИНСКА СОБСТВЕНОСТ №355/14.06.2016г.

Регистър

Досие

1. ДАТА НА СЪСТАВЯНЕ	12.03.2025г. в гр. Чипровци, област Монтана
2. ПРАВНО ОСНОВАНИЕ	Чл. 3, ал.3, чл.13, чл. 56, ал.1 и чл. 60, ал. 3 от ЗОС
3. ВИД И ОПИСАНИЕ НА ИМОТА	Паянтова сграда /казан/ Застроена площ: 28 кв.м. /двадесет и осем кв.м./ Брой етажи: 1
4. МЕСТОНАХОЖДЕНИЕ НА ИМОТА	Област Монтана, община Чипровци, с. Горна Лука. Поправка: Сграда с пл. № 451, кв. 39
5. ГРАНИЦИ НА ИМОТА	
ДАНЪЧНА ОЦЕНКА НА ИМОТА КЪМ МОМЕНТА НА УТВЪРЖДАВАНЕ НА АКТА:	179,30 лв. /сто седемдесет и девет лв. и 30 ст./
7. СЪСОБСТВЕНИЦИ	
8. НОМЕР И ДАТА НА СЪСТАВЕНИ ПО-РАНО АКТОВЕ	АОС №355 / 14.06.2016г.
9. ПРЕДОСТАВЕНИ ПРАВА ЗА УПРАВЛЕНИЕ	
10. АКТОСЪСТАВИТЕЛ:	Димитрина Христова Георгиева – специалист ОС /ПОДПИС/ <i>Димитрина Христова</i>
11. ЗАБЕЛЕЖКА	



РЕПУБЛИКА БЪЛГАРИЯ

МИНИСТЕРСТВО НА РЕГИОНАЛНОТО РАЗВИТИЕ И БЛАГОУСТРОЙСТВОТО И

МИНИСТЕРСТВО НА ПРАВОСЪДИЕТО

ОБЩИНА ЧИПРОВЦИ, ОБЛАСТ МОНТАНА

УТВЪРЖДАВАМ:.....

/подпис и печат/

КМЕТ НА ОБЩИНА:

ПЛАМЕН ПЕТКОВ

/име и фамилия/

Вписване по ЗС/ПВ

Служба по вписванията:

СЪДИЯ ПО ВПИСВАНИЯТА:

Служба по вписванията гр. Монтана

№ 3511 16.06.2016 г.

Акт № 48 том 9 /дело № /20 г.

Партиска книга: том стр.

Имоти партиди 115864

Д.Т. кв. №

Съдия по вписванията

АКТ № 355

ЗА

ЧАСТНА ОБЩИНСКА СОБСТВЕНОСТ

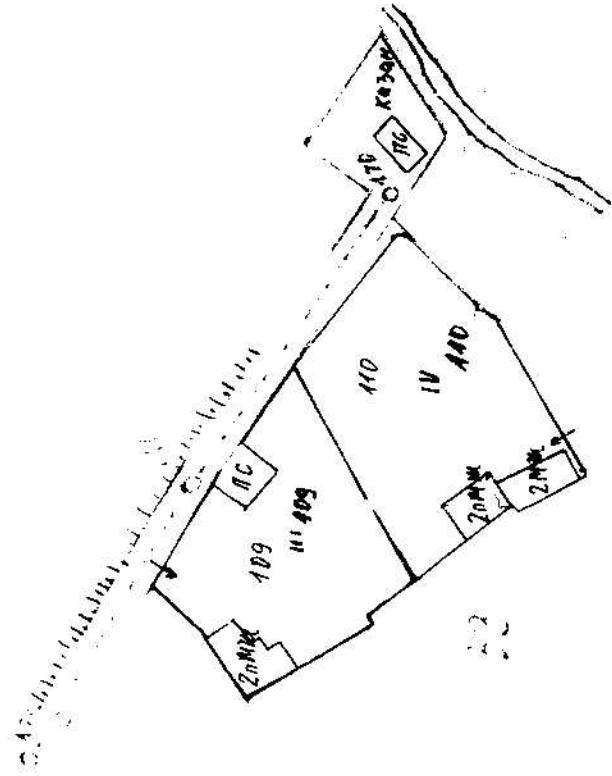
Регистър

Досие

1. ДАТА НА СЪСТАВЯНЕ	14.06.2016 г. в гр. Чипровци, област Монтана
2. ПРАВНО ОСНОВАНИЕ	Чл.3, ал.3, чл. 13 и чл. 56, ал.1 от ЗОС
3. ВИД И ОПИСАНИЕ НА ИМОТА	Паянтова сграда /казан/ Застроена площ: 28 кв. м. Брой етажи: 1
4. МЕСТОНАХОЖДЕНИЕ НА ИМОТА	Област Монтана, община Чипровци, с. Горна Лука. Сградата е разположена в парцел ОК-170;170А;170Б;170В, кв.35
5. ГРАНИЦИ НА ИМОТА	
6. ДАНЪЧНА ОЦЕНКА НА ИМОТА КЪМ МОМЕНТА НА УТВЪРЖДАВАНЕ НА АКТА:	185.20 лв. /сто осемдесет и пет лв. и двадесет ст./
7. СЪСОБСТВЕНИЦИ	
8. НОМЕР И ДАТА НА СЪСТАВЕНИ ПО-РАНО АКТОВЕ	
9. ПРЕДОСТАВЕНИ ПРАВА ЗА УПРАВЛЕНИЕ	
10. АКТОСЪСТАВИТЕЛ:	Лидия Иванова Петкова – специалист ОС. <i>Лидия</i> ПОДПИС/
11. ЗАБЕЛЕЖКА	



Община Чипровци
Отдел УТ и ОС
№ 49... от 14.03.2026г.



СКИЦА

Мярка 1:1000

на ПС-Сграда, пл.№ 451 кв. 39
по плана на с. Горна Лука,
община Чипровци.
сградата е Частна Общинска собственост
съгласно акт за ЧОС №355 от 14.06.2016 г.,
вписан в СВ-Монтана с вх. рег. № 3311, акт
№ 42, том 9 от 16.06.2016г. и поправка с Акт
№ 13 от 12.03.2025г. вписан с вх. рег. №931,
акт № 114, том 3 от 12.03.2025г.

Такса: служебно

Улична регулация утвърдена със
Заповед № 200 от 01.XII.1993 год.

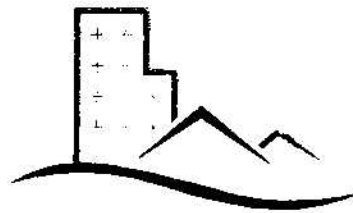
Дворищна регулация утвърдена със
Заповед № 200 от 01.XII.1993 год.

ИЗЧЕРТАЛ:
/спец. Д. Александрова/

Паянтова сграда (казан)
се състои от 28 кв.м.
графично измерен.

Техн. *[Signature]*

СД "МИБОР Рашевски и СиЕ"
гр. Монтана, пк 3400, ул. "Д-р Стамен Илиев" №2,
вх. А, ет. 5, ап. 10
GSM: 0887 165257; 0886 995491;



ПАЗАРНА ОЦЕНКА

Обект на оценителския доклад:

Сграда с площ 28 кв.м., с пл.№451 в кв. 35 в с. Г.Лука, общ. Чипровци, обл. Монтана и представляваща „казан“.

Технически параметри

Вид конструкция	Монолитна /гредоред/
Сграда, кв.м.	28 кв.м.

Общи данни

Собственик	Община Чипровци
------------	-----------------

Предложение за пазарна стойност

Пазарна стойност:	2 836 евро
-------------------	------------

Монтана
Март 2026 год.

Оценителският доклад представлява интелектуална собственост по смисъла на Закона за авторското право и сродните му права, и не може да бъде копиран или използван под каквато и да е форма от трети лица без писмено разрешение на Възложителя и СД „Мибор Рашевски и СиЕ“.

ДОКЛАД НА ОЦЕНИТЕЛЯ

I. ДЕФИНИРАНЕ НА ЗАДАНИЕТО

1. ПРЕДМЕТ И ЦЕЛ НА ОЦЕНКАТА

Предмет на настоящата пазарна оценка е недвижим имот: Сграда с площ 28 кв.м., с пл.№451 в кв. 35 в с. Г.Лука, общ. Чипровци, обл. Монтана и представляваща „казан“.

Целта на оценката е определяне на пазарна стойност на имота.

2. ИЗПЪЛНИТЕЛ

Експертната пазарна оценка е изготвена инж. Стефка Миланова Рашевска, Сертификат №100100642.

3. ДАТА НА ИЗГОТВЯНЕ НА ОЦЕНКАТА

Пазарната оценка на имота, е валидна към 22.03.2026 год., към Законите и Наредбите, които са в сила към тази дата. Оценката е изготвена на базата на анализ на предоставената ни информация към същата дата.

4. СРОК НА ВАЛИДНОСТ НА ОЦЕНКАТА

Съставителите считат, че валидността на оценката може да бъде в сила до шест месеца след изготвяне на доклада. След тази дата стойностите по оценката трябва да бъдат преразгледани и актуализирани, ако това е необходимо.

Оценката е изготвена при отчитане на икономическите условия в страната и столицата и пазара на недвижими имоти, развиващ се при действието на валутен борд и относителна икономическа стабилност.

5. СТАНДАРТ НА СТОЙНОСТТА

Всички анализи, хипотези и заключения, които са използвани в настоящата пазарна оценка за определяне на пазарна стойност на оценявания обект са подчинени на стандарта пазарна стойност /Market Value/: *Оценената сума, за която даден имот следва да бъде разменен на датата на оценка между кандидат-купувач и кандидат-продавач при сделка при съвпадение пазарни условия след подходящ маркетинг, в случай че всяка от страните е действала с разбиране, разумно и без принуда. Пазарната стойност следва да бъде документирана по прогностичен и всеки начин*

6. ДОПУСКАНИЯ И ОГРАНИЧЕНИЯ

Настоящият Доклад е изготвен въз основа на предоставената документация, огледите и конкретните данни, установени на място. Оценителите считат официално предоставената информация за достоверна и са изградили своята оценка на нейна основа.

Настоящата документация е предмет на търговска тайна и конфиденциалност и не може да бъде предоставяна на трети лица без разрешение на Възложителя.

Оценителите декларират, че нямат никакви настоящи или бъдещи интереси към оценявания обект, както и към Възложителя, които биха повлияли върху оценката.

7. ИЗПОЛЗВАНИ ДОКУМЕНТИ И МАТЕРИАЛИ, СВЪРЗАНИ С ИЗГОТВЯНЕ НА ОЦЕНКАТА

При изготвяне на оценката са ползвани следните документи и материали, предоставени ни от Възложителя:

Документи за собственост

Акт №355 за Частна общинска собственост /14.06.2016 г./

Акт №13 от 12.03.2025 г. за поправка на Акт №355:14.06.2016 г.

Отчетена е и получената на място информация, както и данните от извършения оглед.

При изготвяне на оценката са взети в предвид и следните документи и нормативни актове:

- Набор от пазарни свидетелства от брокерски къщи и агенции за недвижими имоти в страната и региона, както и обяви в различни медии / www.imot.bg, www.imoti.net и др./
- Европейски стандарти за оценяване приети от TEGoVA
- Наредба за анализите на правното състояние и приватизационните оценки и за условията и реда за лицензиране на оценители, ДВ бр. 57 от м. юни 2002 год.;
- ЗПСК;
- ЗУТ;
- Стандартите на АП: СБО-1 до СБО-8 от 2002 год. / ДВ бр. 57 от 11.06.2002 год. /;
- Международни стандарти за оценяване

Отчетена е и устната информация, получена от собственика на имота.

II. ОПИСАНИЕ НА ОБЕКТА НА ОЦЕНКА

1. ПРАВЕН СТАТУТ И МЕСТОПОЛОЖЕНИЕ

1.1. Правен статут

Оценяваният *недвижим имот* е собственост на *ОБЩИНА ЧИПРОВЦИ*.

1.2. Местоположение

Имота се намира на черен път.

2. ОПИСАНИЕ НА ОЦЕНЯВАНИЯ ОБЕКТ И ИЗВОДИ ЗА СЪСТОЯНИЕТО МУ

2.1. Общи данни за сградата и оценявания обект

Сградата е с предназначение – казан. Конструкция – масивна /гредоред/. Състои се от едно помещение. Покривът е скатен с дървена покривна конструкция, покрита с керемиди. Покривът е нов. Довършителните работи са: циментова замазка по пода; латекс по стени и таван и дървена дограма.

III. ОЦЕНЪЧНИ ПОДХОДИ И МЕТОДИ

Съгласно изискванията на Методиката за оценка на недвижими имоти, оценката на обектите е изготвена по

Метод на пазарните аналози – не приложим, тъй като за община Чипровци и Г.Дамяново няма предложения за продажби на подобни имоти;

Метода на капитализация на дохода - не приложим, тъй като за община Чипровци и Г.Дамяново няма предложения за продажби на подобни имоти;

Метод на вещната стойност

ОПРЕДЕЛЯНЕ ПАЗАРНАТА СТОЙНОСТ ПО МЕТОДА НА ВЕЩНАТА СТОЙНОСТ

При оценката на един недвижим имот по метода на вещната стойност е в сила правилото, че пазарната стойност на имота е равна на сумата от пазарните стойности на земята и на сградите. При това, при оценката на земята се използва метода на пазарните аналози (метод на сравнителните продажби), а при оценката на сградния фонд – метода на вещната стойност.

Същността на метода за оценка по вещната стойност за сградния фонд се заключава в извеждане на справедливата пазарна стойност на база производствени разходи /разходи за строителство/ за единица обем или площ, коригирани в съответствие с ценовата конюнктура и отчитане на фактическото им състояние към датата на оценката. При това се отчита:

- *местоположение, функционално предназначение, строителна зона, транспортна достъпност, инфраструктура;*
- *вид на конструкцията;*

- *нормативен амортизационен срок;*
- *продължителност на експлоатация;*
- *възможен срок за бъдеща експлоатация и начин на ползване и др.*

Анализират се цените за ново строителство на такива недвижими имоти, които се доближават в максимална степен до характеристиките на оценявания обект. Възприетите изходни стойности са подбрани диференцирано, съобразно специфичните условия и отчитат местоположението на имота. Данните за цените се вземат от периодичното професионално издание „Стройексперт” и се коригират със съответни коефициенти:

➤ **физическо овехтяване**, отчитащ овехтяването на сградата. За база се използва нормативния амортизационен срок и изминалите години на експлоатация.

За определяне на остатъчната експлоатационна годност се използва квадратичната формула:

$$X = 1/2 \cdot \left(\frac{t_m}{t_n} + \frac{t_m^2}{t_n^2} \right) \cdot 100 \%,$$

$$\text{Кер.} = (100 - X) / 100 ;$$

където: t_m - изминал период на експлоатация - от въвеждането на сградата в експлоатация до момента на оценката;

t_n - нормативен период за експлоатация на сградния фонд.

➤ **функционална обезценка**, отчитащ степента на съответствие на сградата със сегашните строителни изисквания. Коефициентът се състои от два компонента:

- **неотстраними недостатъци**, отчитащи конструктивната надеждност, съответствието на сградата с действащите нормативи, сеизмична осигуреност и експлоатационна пригодност /коефициент/;

- **отстраними недостатъци**, изразяващи необходимите разходи за извършване на ремонтни работи и отстраняване на евентуални повреди по сградата, възникнали през експлоатационния период /може да се представи в стойност или като коефициент/.

➤ **икономическа обезценка**, отчитащ икономическата целесъобразност и пригодност на сградата, местонахождението ѝ, наличието и характера на комуникациите в района и др.

Пазарната стойност на 1 кв.м. застроена площ /при този тип изпълнение на строителните работи/ е актуализирана с действащите цени на производителя, включващи всички разходи и такси, както и печалбата на предприемача. Възприетите инвестиционни стойности са съобразени с публикуваните в месечното списание на “Стройексперт СЕК”. Вещната стойност е

получена с помощта на еталон от СЕК увеличена с процент за проектиране и надзор и намалена със съответното овехтяване.

Използвайки изложената методика, пазарната стойност на недвижимия имот - извършен по метода на вещната стойност след закръгление възлиза на:


Метод на вещната стойност

№	НАИМЕНОВАНИЕ	Параметри на		Инвест. ст/ст	Възстанов. стойност	Обезценка						Пазарна стойност			
		ЗП	РЗП			физическа		функционална		иконом.		Обща обезценка		BGN	EUR
		м ²		лв./м ²	лева	%	ст/ст	%	ст/ст	%	ст/ст	%	ст/ст		
1	Страна	28,00	28,00	1 287	36 036	61%	21 985	5%	1 802	20%	7 207	86%	30 994	5 042	2 578
ОБЩО страна фонд		28,0	28,0		36 036		21 984,8		1 801,8		7 207,2		30 994	5 042	2 578
2	ПС													504	258
ОБЩО													5 546	2 836	

2 836 евро

Словом: Две хиляди осемстотин тридесет и шест евро

Оценител на недвижими имоти:



/Ст. Радевска/

м.март 2026 г., Монтана



ОБЩИНА ЧИПРОВЦИ, ОБЛАСТ МОНТАНА

Изх.№ 18 - 18/06.04.2026 г.

Вх.№ 43/06.04.2026 г.

ДО
ОБЩИНСКИ СЪВЕТ
гр.ЧИПРОВЦИ

ДОКЛАДНА ЗАПИСКА

от Пламен Макавеев Петков – кмет на община Чипровци

ОТНОСНО: Приемане на Общински план за противодействие на тероризма на територията на Община Чипровци за 2026 г.

УВАЖАЕМИ ДАМИ И ГОСПОДА ОБЩИНСКИ СЪВЕТНИЦИ,

В изпълнение на изискванията на чл. 6, т. 3 от Закон за противодействие на тероризма и чл. 5 от Закон за управление и функциониране на системата за защита на националната сигурност, органите на местното самоуправление следва да планират и организират дейността си по предотвратяване и реагиране при терористична заплаха или осъществен терористичен акт, в координация с компетентните държавни органи.

Разработеният **Общински план за противодействие на тероризма** урежда организацията, координацията и взаимодействието на общинската администрация, общинските структури, образователните, социалните и културните институции, както и операторите на обекти от критичната инфраструктура при различни нива на терористична заплаха.

Планът е съобразен с:

- Националният план за противодействие на тероризма;
- Областният план за противодействие на тероризма на област Монтана;
- Плана за защита при бедствия на Община Чипровци;
- Актуалната среда за сигурност и съвременните форми на терористични заплахи, включително кибер атаки, дезинформация, атаки срещу критична инфраструктура и масови обществени събития.

В плана са разписани:

- отговорностите на кмета на общината и Общинския щаб;

- нивата на терористична заплаха и степените на готовност;
- редът за оповестяване, обмен на информация и координация с МВР, ДАНС и областния управител;
- конкретни първоначални действия при различни възможни сценарии на терористични актове;
- мерки за комуникация с обществеността и противодействие на дезинформация;
- мерки за превенция на радикализацията.

Планът представлява постоянно действащ организационен документ, който се въвежда в действие при обявено ниво на терористична заплаха от компетентните държавни органи или при възникване на конкретна заплаха на територията _____ на _____ общината.

С приемането му Община Чипровци изпълнява нормативно вмененото ѝ задължение за планиране и готовност за действие при терористична заплаха, като създава условия за единен подход, своевременна реакция и ефективна координация с националните структури за сигурност.

Във връзка с гореизложеното предлагам на Вашето внимание следния текст за решение:

На основание чл. 21, ал. 1, т. 12 от Закон за местното самоуправление и местната администрация, във връзка с чл. 6, т. 3 от Закон за противодействие на тероризма и чл. 5 от Закон за управление и функциониране на системата за защита на националната сигурност, Общински съвет – Чипровци

Р Е Ш И :

Приема Общински план за противодействие на тероризма на територията на Община Чипровци за 2026 г.

ПРИЛОЖЕНИЕ:

Общински план за противодействие на тероризма на територията на Община Чипровци за 2026 г.

ПЛАМЕН ПЕТКОВ
Кмет на община Чипровци
/ПП/МИ/



Съгласували:

1. Директор ОД „МВР“ – Монтана:
Старши комисар Иван Аврамов

2. Директор на ТД „НС“ – Монтана:
Езекия Езекиев

Утвърдил:
Кмет на Община Чипровци

Пламен Петков
КМЕТ

ОБЩНСКИ ПЛАН

за противодействие на тероризма на

Община ЧИПРОВЦИ

Приет с Решение.....от..... на Общински съвет -
Чипровци

2026 г.

СЪДЪРЖАНИЕ:

1.	Общи положения
1.1.	Основания за разработване
1.2.	Цел
1.3.	Основни задачи
2.	Обхват
2.1.	Отговорности на кмета на общината
3.	Възможни сценарии за осъществяване на терористични актове
4.	Нива на терористична заплаха
5.	Степени на готовност за реагиране
6.	Ръководство и управление
6.1.	Общи положения
6.2.	Общинско ниво
6.3.	Състав на Общинския щаб
7.	Оповестяване, информирание и привеждане в по-високи степени
7.1.	При заплаха

7.2.	При осъществен акт
7.3.	Докладване и обмен на информация
8.	Ограничителни мерки
8.1.	Общи положения
8.2.	Видове ограничителни мерки на територията на общината
8.3.	Организация по прилагане
9.	Разследване
10.	Комуникации с обществото
11.	Противодействие на радикализация
12.	Поддържане на плана в актуално състояние
13.	Усвояване на плана
14.	Въвеждане на плана в действие
15.	Връзка с други планове

1. ОБЩИ ПОЛОЖЕНИЯ

1.1. Основания за разработване

Планът е изготвен в отговор на динамично променящата се среда за сигурност и устойчивото нарастване на нивата на терористична заплаха в глобален и европейски мащаб, в изпълнение на изискванията на чл. 5 от Закона за управление и функциониране на системата за защита на националната сигурност и чл. 6, т. 3 от Закона за противодействие на тероризма.

Планът е разработен в съответствие с Националния план за противодействие на тероризма (актуален към 2026 г.), Актуализираната стратегия за национална сигурност на Република България, Стратегията за вътрешна сигурност на Европейския съюз, Комуникацията на Европейската комисия относно Европейската стратегия за вътрешна сигурност (ProtectEU), Стратегията на Европейския съюз за борба срещу радикализацията и набирането на терористи, Стратегията на Европейския съюз за борба срещу тероризма и Глобалната стратегия на ООН за противодействие на тероризма.

Настоящият план е съобразен с Областния план за противодействие на тероризма на област Монтана и урежда организацията и координацията на действията на органите на местното самоуправление при предотвратяване и реагиране на терористична заплаха или акт.

1.2. Цел

Целта на настоящия план е осигуряване на постоянна и адекватна защита на населението и територията на Община Чипровци срещу терористични заплахи, чрез ефективна организация, координация и взаимодействие с компетентните държавни органи.

Планът създава условия за единен подход при оценката на рисковете, своевременно привеждане в съответните степени на готовност, координиране на действията на общинските структури и подпомагане на националните органи при повишени нива на заплаха и при овладяване на последствията от терористични актове.

Основен приоритет е превенцията чрез установяване и ограничаване на факторите и условията, които могат да способстват извършването на терористична дейност на местно ниво.

1.3. Основни задачи

- Недопускане извършването на терористични действия на територията на община Чипровци чрез прилагане на превантивни мерки и повишаване на готовността на общинските структури.
- Подобряване организацията на дейността на общинската администрация с цел ефективно противодействие на съвременните методи и средства, използвани при терористична дейност.
- Осигуряване защита на населението, служителите и обектите от критичната инфраструктура и ограничаване на последиците от евентуални терористични действия.
- Осигуряване на своевременно оповестяване и привеждане в готовност органите за управление и силите за реагиране при терористичен акт.
- Създаване на оптимална организация за ограничаване на загубите и защита на населението при терористична заплаха или осъществен акт.
- Разширяване и задълбочаване на взаимодействието с ОДМВР, ТД на ДАНС, областния управител и други компетентни държавни институции.
- Осигуряване на ефективна координация между структурните звена на МВР, органите на изпълнителната власт и органите на местното самоуправление на територията на общината.

2. ОБХВАТ

Настоящият план се прилага на територията на община Чипровци и обхваща:

- общинската администрация и всички нейни структурни звена;
- общинските предприятия и търговски дружества с общинско участие;
- образователните институции – детски градини, училища и центрове за подкрепа на личностното развитие;
- социалните услуги, предоставяни на територията на общината;
- културни и обществени институции;
- обектите от критичната инфраструктура и обектите от I, II и III категория по степен на значимост;
- организаторите на масови мероприятия и обществени събития;
- други юридически и физически лица, чиято дейност може да бъде обект или фактор при терористична заплаха.

Планът урежда организацията на действията при всички степени на готовност и при възникване на терористична заплаха или осъществен терористичен акт.

2.1. Отговорности на кмета на общината

Кметът на община Чипровци, в рамките на предоставените му правомощия, организира и ръководи изпълнението на настоящия план, като:

- Организира и ръководи защитата на населението при терористична дейност на територията на общината.
- Организира разработването и внася за приемане от общинския съвет на общински план за действие при терористична дейност и предоставя данни за изготвянето на областния план.
- Организира, координира и провежда превантивни мерки за недопускането или намаляването на последиците от терористични действия.
- По искане на компетентните държавни органи въвежда и контролира изпълнението на ограничителни мерки спрямо гражданите, намиращи се на територията на общината, както и спрямо осъществяване на търговски и комунални дейности, доставка на електроенергия, топлоподаване, газоподаване, водоподаване, интернет доставчици и др.
- Координира спасителните дейности и неотложните аварийно-възстановителни работи за ликвидиране на последствията от терористична дейност.
- Извършва обмен на информация с оперативния дежурен на областната дирекция на МВР.
- Организира и координира временното извеждане и предоставя неотложна помощ на пострадали граждани.
- На основание Закона за автомобилните превози отправя искане към превозвачите за предоставяне на транспортни средства при извършване на спасителни дейности и при евакуация на хора, животни и материални ценности

3. ВЪЗМОЖНИ СЦЕНАРИИ И ПЪРВОНАЧАЛНИ ДЕЙСТВИЯ НА ОБЩИНАТА

3.1. Задействане на взривно устройство (в административна сграда, образователна институция, културен обект, по време на масово събитие или в транспортно средство) Първоначални действия на общината:

- Незабавно уведомяване на компетентните органи чрез тел. 112.
- Преустановяване достъпа до засегнатия обект.
- Организиране и подпомагане на евакуация по утвърдените маршрути.
- Осигуряване на достъп за екипите на МВР, ЦСМП и РСПБЗН.
- Активиране на Общинския оперативен щаб при необходимост.

- Осигуряване на временна организация на движението.
- Информирание на населението чрез официални канали.

3.2. Използване на огнестрелно или хладно оръжие („активен стрелец“)

Първоначални действия:

- Незабавно уведомяване на органите на МВР.
- Организиране на ограничителен периметър.
- Съдействие за евакуация или укриване на лица.
- Осигуряване на достъп на медицински екипи.
- Преустановяване на събитието (ако се провежда такова).
- Координирана публична комуникация чрез определен говорител.

3.3. Вземане на заложници

Първоначални действия:

- Незабавно уведомяване на МВР.
- Ограничаване на достъпа до района.
- Недопускане на външна намеса.
- Осигуряване на логистична подкрепа на специализираните органи.
- Организиране на медицинска и психологическа подкрепа след приключване на операцията.

3.4. Врязване на моторно превозно средство в група граждани

Първоначални действия:

- Уведомяване на МВР и ЦСМП.
- Ограничаване на периметъра.
- Осигуряване на медицинска помощ.
- Временно спиране на масовото мероприятие.
- Организиране на алтернативни маршрути за движение.

3.5. Атака срещу обект от критичната инфраструктура (водоснабдяване, енергоснабдяване, комуникации)

Първоначални действия:

- Незабавно уведомяване на съответния оператор и компетентните органи.
- Оценка на риска за населението.
- Организиране на евакуация при необходимост.
- Осигуряване на алтернативно снабдяване или услуги.
- Информирание на гражданите относно временни ограничения.

3.6. Зловредно замърсяване на водоизточник

Първоначални действия:

- Уведомяване на ВиК оператора и РЗИ.
- Преустановяване на водоподаването при необходимост.

- Организиране на алтернативно водоснабдяване.
- Информирание на населението с конкретни указания.
- Съдействие на компетентните органи при разследване.
- При необходимост се уведомява ДАНС

3.7. Нерегламентирано проникване в информационни системи

Първоначални действия:

- Изолиране на засегнатите системи.
- Уведомяване на компетентните национални органи.
- Активиране на план за непрекъсваемост на дейността.
- Временно преминаване към алтернативни режими на работа.
- Информирание на населението при засегнати услуги.

3.8. Използване на безпилотна летателна система (дрон)

Първоначални действия:

- Незабавно уведомяване на МВР.
- Преустановяване на събитието при необходимост.
- Организиране на евакуация при риск.
- Съдействие на компетентните органи за установяване на извършителя.

3.9. Многоточкова координирана атака

Първоначални действия:

- Активиране на Общинския оперативен щаб.
- Приоритизиране на ресурсите според степента на риск.
- Координация с областния управител и ОДМВР.
- Организиране на логистична подкрепа.
- Осигуряване на централизирана комуникация към обществеността.

3.10. Терористичен акт от саморадикализирано лице

Първоначални действия:

- Незабавно уведомяване на компетентните органи.
- Ограничаване на достъпа до района.
- Съдействие при евакуация и медицинска помощ.
- Подпомагане на социални и психологически услуги след инцидента.

3.11. Информационна операция / използване на ИИ за дезинформация

Първоначални действия:

- Проверка на информацията чрез компетентните органи.
- Публикуване на официална позиция на общината.
- Противодействие на разпространението на неверни данни.
- Координация с националните структури по киберсигурност.
- Провеждане на разяснителна комуникация към населението.

4. НИВА НА ТЕРОРИСТИЧНА ЗАПЛАХА

Нивата на терористична заплаха се определят по реда на Закона за противодействие на тероризма от компетентните държавни органи.

Въз основа на получена информация Национален контратерористичен център извършва анализ и оценка на терористичната заплаха за конкретни обекти и лица на национално, областно и общинско ниво и чрез председателя на Държавна агенция „Национална сигурност“ предлага на министъра на вътрешните работи определяне или промяна на нивото на заплаха и въвеждане на съответна степен на готовност.

На територията на Република България се прилагат следните нива на терористична заплаха:

ТРЕТО НИВО – НИСКО - Наличната информация за средата за сигурност предполага ниска вероятност от планиране и осъществяване на терористичен акт.

ВТОРО НИВО – ВИСОКО - Налице са значителен брой елементи на заплаха в страната или в непосредствена близост до нея и съществува реален риск от извършване на терористичен акт.

ПЪРВО НИВО – МНОГО ВИСОКО - Всички елементи на заплаха са налични и съществува висок риск от извършване на терористичен акт, включително данни за непосредствени намерения, налични средства и създадена организация.

Община Чипровци прилага мерките, предвидени в настоящия план, съобразно обявеното от компетентните държавни органи ниво на заплаха. При наличие на конкретна информация или индикации за повишен риск на територията на общината, кметът може да разпреди въвеждане на допълнителни организационни и превантивни мерки в рамките на предоставените му правомощия, след координация и съгласуване с компетентните държавни органи.

5. СТЕПЕНИ НА ГОТОВНОСТ

При обявяване на степен на готовност по реда на Националния план за противодействие на тероризма, Община Чипровци предприема мерки в рамките на своята компетентност, съобразно характера на заплахата и указанията на компетентните държавни органи.

„ЗЕЛЕНА СТЕПЕН“ – постоянна готовност. Кметът:

- организира разработването на и внася за утвърждаване от общинския съвет общински план за противодействие на тероризма и предоставя данни за изготвянето на областния план;
- във взаимодействие с органите на МВР и ДАНС организира, координира и провежда превантивни мерки за недопускането или намаляването на последиците от терористични действия на територията на общината.

„ЖЪЛТА СТЕПЕН“ – предупреждение. Кметът:

- провежда мероприятия за засилване охраната и бдителността на служителите от общинската администрация, училищата, детските градини, общинските фирми и водоеми по отношение на заплахата;
- във взаимодействие с органите на МВР и ДАНС прави преглед на разчетите за усилване охраната на конкретни обекти;
- прави преглед на Плана за противодействие на тероризма и при необходимост го актуализира;
- провежда заседание на Оперативния щаб за оценка на ситуацията и предприема допълнителни мерки за сигурност;
- проверява комуникационната система за оповестяване и обмен на информация при извънредни ситуации;
- предприема и други мерки за сигурност при необходимост по искане на компетентните държавни органи;
- по искане на МВР и ДАНС въвежда и контролира изпълнението на ограничителни мерки спрямо гражданите, намиращи се на територията на общината и спрямо осъществяването на търговски, комунални дейности, доставка на електроенергия, топлоподаване, газоподаване, водоподаване, интернет доставчици и други.

„ОРАНЖЕВА СТЕПЕН“ – повишена готовност. Кметът:

- повишава бдителността на служителите от общинската администрация, училищата, детските градини и общинските фирми по отношение на конкретни параметри на заплахата;
- при необходимост и във взаимодействие с органите на МВР и ДАНС повишава охраната на конкретни обекти;
- при необходимост провежда заседание на Оперативния щаб на общината за оценка на ситуацията и предприемане на мерки;

- проверява комуникационната система за оповестяване и обмен на информация при извънредни ситуации;
- своевременно събира, обобщава и анализира информация постъпила от ДАНС и МВР;
- по искане на органите на МВР и ДАНС въвежда и контролира изпълнението на ограничителни мерки спрямо гражданите, намиращи се на територията на общината, както и спрямо осъществяване на търговски, комунални дейности, доставка на електроенергия, топлоподаване, газоподаване, водоподаване, локални интернет доставчици и други;
- предприема и други мерки за сигурност при необходимост по искане на компетентните държавни органи.

„ЧЕРВЕНА СТЕПЕН“ – реагиране (при осъществен акт). Кметът:

- лично или определен от него ръководен служител участва в дейността на ВОЦ за координиране действията на място;
- формира и ръководи Общинския щаб за защита при бедствия;
- ръководи провеждането на мероприятия по защитата на населението;
- организира своевременното събиране на информация за загинали и пострадали граждани, както и за материални щети;
- по искане на ръководителя на ВОЦ въвежда и контролира изпълнението на ограничителни мерки спрямо гражданите, намиращи се на територията на общината, както и за осъществяване на търговски, комунални дейности, доставка на електроенергия, топлоподаване, газоподаване, водоподаване, локални интернет доставчици и др.;
- организира и координира временното извеждане и предоставя неотложна помощ на пострадалите лица;
- организира алтернативни маршрути за придвижване на гражданите и обществения транспорт извън района на инцидента;
- оказва съдействие на ръководителя на ВОЦ за информирание на гражданите за предприети ограничителни мерки и мерки за поведение и действие в зависимост от обстановката;
- организира и координира предоставянето на възстановителна помощ на населението.

6. РЪКОВОДСТВО И УПРАВЛЕНИЕ

6.1. Общи положения

Общото ръководство на дейността по противодействие на тероризма на национално ниво се осъществява от Министерския съвет. При обявяване на съответна степен на готовност Община Чипровци изпълнява разпоредените мерки в рамките на своята компетентност.

6.2. Общинско ниво

Ръководството на действията по противодействие на тероризма на територията на община Чипровци се осъществява от кмета на общината. Кметът управлява силите и средствата чрез Общинския щаб за изпълнение на Общинския план за защита при бедствия. При провеждане на антитерористична операция кметът или определен от него представител участва във Временния оперативен щаб (ВОЩ), създаден със заповед на ръководителя на НОЩ.

6.3. Състав на Общинския щаб

Съгласно чл. 65 ал.1.т.7 от Закона за защита при бедствия съставът на Общинският щаб включва:

- Кмет на общината
- Заместник-кмет;
- Секретар на общината;
- Кмет на село Мартиново;
- Кмет на село Железна;
- Кмет на село Бели Мел;
- Кмет на село Превала;
- Кмет на село Горна Лука;
- Кмет на село Митровци;
- Кмет на Село Челюстница;
- Кмет на село Горна Ковачица;
- Кмет на село Равна;
- Архитектът на Община Чипровци;
- Гл. инженер и началник отдел „УТ и ОС“;

- Ръководител на звено ОГТ;
- Дежурен ОбСС;
- Филиал ЦСМП;
- Представители на РСПБЗН - Монтана;
- Представители на ОДМВР;
- Началник на РПУ Чипровци;
- Началник на ТПДГС Чипровци;
- Представител на РЗИ – Монтана;
- Представители на ВиК и електроразпределително дружество;
- Доброволци от ДФ – Чипровци;
- Други длъжностни лица според характера на заплахата.

Персоналният състав се определя със заповед на кмета. При „оранжева“ и „червена“ степен на готовност Община Чипровци докладва изпълняваните мерки чрез установения ред към информационно-аналитичната група (ИАГ), чрез определен представител.

7. ОПОВЕСТЯВАНЕ, ИНФОРМИРАНЕ И ПРОМЯНА НА СТЕПЕНИТЕ НА ГОТОВНОСТ

7.1. При заплахата от терористична дейност

При получаване на информация или сигнал за възможна терористична заплахата на територията на община Чипровци:

- Незабавно се уведомяват органите на МВР чрез ЕЕНСП 112 или по установения служебен ред;
- Информацията се докладва на кмета на общината;
- Активира се вътрешният механизъм за оповестяване на членовете на Общинския щаб;
- Осъществява се обмен на информация с ОДМВР и ТД на ДАНС;
- При разпореждане за преминаване в съответна степен на готовност се изпълняват предвидените мерки.

Промяната на нивото на заплахата и степента на готовност се извършва със заповед на ръководителя на Националния оперативен щаб. След получаване на официално уведомление общината незабавно преминава в съответната степен и организира изпълнение на мерките.

7.2. При осъществен терористичен акт

Информация за извършен терористичен акт може да бъде получена чрез:

- ЕЕНСП 112;
- ОДМВР;
- други компетентни институции.
- След получаване на информацията:
- Кметът незабавно се уведомява;
- Активира се Общинският щаб;
- Общината преминава в „ЧЕРВЕНА СТЕПЕН“ на готовност;
- Осигурява се съдействие на органите на МВР, РСПБЗН, ЦСМП и други компетентни структури;
- Организира се оповестяване на населението чрез официалните комуникационни канали;
- При необходимост се предприемат действия по евакуация и ограничителни мерки.

7.3. Докладване и обмен на информация

Оповестяването на длъжностните лица и обменът на информация при заплахата или извършен терористичен акт на територията на община Чипровци се осъществяват по установен ред, като:

- се използват служебни телефони, електронна поща и други налични комуникационни средства;
- при необходимост се прилагат защитени комуникационни канали, съобразно изискванията за защита на информацията;
- поддържа се актуален списък с контактите на членовете на Общинския щаб, ръководителите на структурни звена, операторите на критична инфраструктура и други отговорни лица;
- списъкът с контактите се актуализира периодично и се съхранява от определено със заповед на кмета длъжностно лице.
- При обявяване на „оранжева“ или „червена“ степен на готовност Община Чипровци:
- осъществява своевременно докладване за предприетите мерки и изпълняваните дейности чрез определения представител;
- предоставя информация по установения ред на информационно-аналитичната група (ИАГ);

- осигурява постоянен обмен на актуална информация с областния управител, ОДМВР и други компетентни органи;
- при необходимост организира вътрешна отчетност и проследимост на предприетите действия.

8. ОГРАНИЧИТЕЛНИ МЕРКИ

8.1. Общи положения

При обявяване на повишена степен на готовност или при осъществен терористичен акт на територията на община Чипровци могат да бъдат въвеждани временни ограничителни мерки в съответствие със Закона за противодействие на тероризма и други приложими нормативни актове.

Ограничителните мерки се прилагат:

- със заповед на ръководителя на Националния оперативен щаб;
- по разпореждане на компетентните държавни органи;
- със заповед на кмета на общината в рамките на неговите законови правомощия.

Мерките имат временен характер и се прилагат само за срока и обхвата, необходими за защита на живота и здравето на гражданите.

8.2. Видове ограничителни мерки на територията на общината

В зависимост от степента на готовност могат да бъдат прилагани следните мерки:

- временно ограничаване достъпа до определени райони, сгради или обекти;
- въвеждане на временен пропускателен режим в общински сгради;
- ограничаване или прекратяване на масови мероприятия;
- временно ограничаване на движението по определени улици или райони;
- преустановяване дейността на обекти с обществено предназначение при наличие на непосредствен риск;
- организиране на евакуация на населението от застрашени райони;
- временно преустановяване на водоснабдяване, електрозахранване или други услуги при наличие на риск за живота и здравето;
- засилен контрол върху достъпа до обекти от критичната инфраструктура;
- други мерки, разпоредени от компетентните държавни органи.

8.3. Организация по прилагане. Кметът на общината:

- издава заповеди за въвеждане на мерки в рамките на своята компетентност;
- осигурява публичното им оповестяване;
- координира изпълнението им с ОДМВР и областния управител;
- контролира спазването на въведените мерки чрез общинските структури.

9. РАЗСЛЕДВАНЕ

Разследването на терористични престъпления се извършва от компетентните разследващи органи по реда на Наказателно-процесуалния кодекс под ръководството на съответната прокуратура.

Община Чипровци не осъществява разследващи функции. В рамките на своята компетентност общината оказва съдействие на компетентните органи, като предоставя изискана информация и документация, осигурява достъп до общински обекти и инфраструктура при спазване на законовите изисквания, подпомага организационно и логистично действията им и изпълнява дадените указания.

Служителите на общината са длъжни да не допускат действия, които могат да доведат до унищожаване или изменение на следи и доказателства, и да съдействат за ограничаване на достъпа до засегнатите райони при поискване от компетентните органи.

10. КОМУНИКАЦИЯ С ОБЩЕСТВОТО

Комуникацията с обществеността при заплахата от терористичен акт или при извършен такъв се осъществява при стриктна координация с компетентните държавни органи и при спазване на указанията на Министерството на вътрешните работи.

Водеща институция по предоставяне на официална информация при терористична заплахата или акт е Министерството на вътрешните работи чрез своя пресцентър. Община Чипровци разпространява информация до населението само след съгласуване с компетентните органи, като не допуска предоставяне на непотвърдена информация.

Кметът на общината или определено от него длъжностно лице организира:

- своевременно информират ране на населението относно въведените мерки и необходимото поведение чрез системата BG-ALERT;
- публикуване на официални съобщения чрез интернет страницата на общината, социални мрежи, местни медии и други подходящи канали;
- предоставяне на информация, свързана с ограничителни мерки, евакуация, временна организация на движението и други действия в рамките на общинските правомощия.

При необходимост и по указание на компетентните органи общината може да съдейства за разпространяване на информация относно открити телефонни линии или други канали за връзка с близките на пострадали лица.

Не се допуска служители на общината да предоставят самостоятелни изявления пред медиите извън определените за това лица.

11. ПРОТИВОДЕЙСТВИЕ НА РАДИКАЛИЗАЦИЯТА

Противодействието на радикализацията и насилствения екстремизъм на територията на общината се осъществява чрез превантивни, образователни и координационни мерки в рамките на компетентността на органите на местната власт.

Община Чипровци:

- съдейства на компетентните държавни органи при изпълнение на политики и мерки за превенция на радикализацията;
- участва в междуинституционален обмен на информация при наличие на данни за процеси на радикализация, при спазване на законовите изисквания за защита на личните данни;
- работи съвместно с образователни институции, социални услуги, местни общности и неправителствени организации за насърчаване на толерантност, гражданска активност и недопускане на дискриминация;
- подпомага реализирането на инициативи, насочени към социална интеграция и ограничаване на факторите, създаващи предпоставки за радикализация;
- организира или участва в обучения и информационни кампании за разпознаване на признаци на радикализация и механизми за реакция.

Община Чипровци няма правомощия за извършване на оперативно-издирвателна дейност или разследване, свързано с радикализация и терористична дейност. При установяване на данни за такива процеси, същите се предоставят незабавно на компетентните органи.

12. ПОДДЪРЖАНЕ НА ПЛАНА В АКТУАЛНО СЪСТОЯНИЕ

Планът за противодействие на тероризма на Община Чипровци се поддържа в актуално състояние от определено със заповед на кмета длъжностно лице. Отговорност за организацията по актуализиране на плана носи кметът на общината.

Планът се преразглежда и актуализира:

- при промени в нормативната уредба;
- при структурни промени в общинската администрация или в състава на общинския щаб;
- при промяна в контактните данни на институциите и длъжностните лица;
- при настъпили промени в обектите от критичната инфраструктура на територията на общината;
- след проведени учения, тренировки или анализ на реално възникнали ситуации;
- по указание на компетентните държавни органи.

Актуализацията се извършва чрез изготвяне на допълнение или нова редакция на плана, която се съгласува по установения ред и се внася за приемане от Общинския съвет.

Планът се съхранява при условия и по ред, определени със заповед на кмета, като се осигурява достъп до него на лицата, имащи задължения по изпълнението му.

13. УСВОЯВАНЕ НА ПЛАНА

За осигуряване ефективното изпълнение на настоящия план кметът на общината организира събиране и обучение на общинския щаб най-малко един път на две години.

Най-малко веднъж на две години се планират и провеждат тренировки или шабни учения за практическо отработване на действията при различни нива на терористична заплаха и степени на готовност. Чрез тренировката се отработват следните въпроси:

- оповестяване членовете на ОЩ, дежурните по ОбСС, управители и длъжностни лица от дружества и фирми имащи отношение по управление на кризата.
- явяване на членовете на ОЩ в оказаното място за работа ;
- доклади на длъжностните лица от ОЩ за готовността им за работа при криза вследствие терористичен акт;

- проиграване на обявяване на кризисно положение и елементи от вземане на решение от областния управител при преодоляване на криза вследствие терористичен акт;

При необходимост, както и след възникнала реална ситуация, могат да се провеждат извънредни обучения и тренировки. След всяко проведено учение или тренировка се извършва анализ на действията и при необходимост се правят предложения за актуализиране на плана.

В рамките на утвърдените бюджети се планират средства за подготовка и участие на длъжностните лица в обучения и тренировки, свързани с противодействието на тероризма.

14. ВЪВЕЖДАНЕ НА ПЛАНА В ДЕЙСТВИЕ

Настоящият план е постоянно действащ организационен документ и се прилага при обявено ниво на терористична заплаха и съответна степен на готовност от компетентните държавни органи, както и при възникване на конкретна терористична заплаха или извършен терористичен акт на територията на общината.

Изпълнението на предвидените в плана мерки се разпорежда от кмета на общината в рамките на неговите правомощия и в съответствие със заповедите и указанията на компетентните държавни органи.

При необходимост кметът издава заповеди за въвеждане на конкретни мерки, свързани с ограничаване на последиците и защита на населението.

15. ВРЪЗКА С ДРУГИ ПЛАНОВЕ

Настоящият план е съобразен и се прилага в координация със следните документи:

- Националният план за противодействие на тероризма;
- Областният план за противодействие на тероризма;
- Плана за защита при бедствия на територията на община Чипровци.

СПИСЪК НА ПОТЕНЦИАЛНО ОПАСНИ ОБЕКТИ И КРИТИЧНА ИНФРАСТРУКТУРА НА ТЕРИТОРИЯТА НА ОБЩИНА ЧИПРОВЦИ

1. ПОТЕНЦИАЛНО ОПАСНИ ОБЕКТИ

А. Хидротехнически съоръжения

- язовир „Върбовец“ – с. Горна Ковачица
- язовир „Мartiново“ – с. Мартиново
- хвостохранилище – „Голям Буковец“
- хвостохранилище – „Мечи дол“
- хвостохранилище – „Чипровци“
- река „Огоста“

Б. ПРЕДПРИЯТИЯ

- „Арсов 90“ ООД - с. Митровци

В. БЕНЗИНОСТАНЦИИ

- „БИС“ ЕООД – с. Бели мел

**Г. “Б Б КУБОВЕ“ ЗА НЕГОДНИ ЗА УПОТРЕБА ПЕСТИЦИДИ – с.
Бели мел**

2. КРИТИЧНА ИНФРАСТРУКТУРА

2.1 СГРАДИ С МАСОВО ПРЕБИВАВАНЕ НА ХОРА

- Сграда на общинска администрация Чипровци;

- Училище „Петър Парчевич“;
- ОДЗ „Детелина“;
- Читалищата на територията на общината;

На територията на община Чипровци е необходимо да се изследва критичната инфраструктура, както следва:

- Мост на път III-ти клас преди с. Бели мел /посока Чипровци-Монтана/
- Мост на път III-ти клас след с. Железна /посока Чипровци-Монтана/
- Електрически далекопроводи и трафопостове;
- Подстанция – Мартиново;
- Водоснабдителна помпена станция захранваща с. Горна Ковачица и с. Бели мел;
- Резервоари за питейна вода и местни водоизточници;
- Водопреносната мрежа;
- МВЕЦ „Пилатовец“ – гр. Чипровци
- ВМВЕЦ – „Мартиново“ – с. Мартиново
- ВЕЦ – „Чипровци“ – гр. Чипровци
- ВЕЦ „Железна“ – с. Железна
- ФВЕЦ – с. Челюстница
- ФВЕЦ – с. Горна Ковачица

ТОЧКИ ЗА КОНТАКТ НА ИНСТИТУЦИИТЕ, ОТГОВОРНИ ЗА ИЗПЪЛНЕНИЕТО НА ПЛАНА

№	ОТГОВОРНИ ИНСТИТУЦИИ		
	Стационарен телефон/факс	Мобилен телефон	e-mail
1.	МИНИСТЕРСТВО НА ВЪТРЕШНИТЕ РАБОТИ		
	ОПЕРАТИВЕН ДЕЖУРЕН ЦЕНТЪР		
	(02) 982 26 28; (02) 982 26 20; (02) 988 54 40 (факс)		odc@mvr.bg
	НАЦИОНАЛЕН ОПЕРАТИВЕН ЦЕНТЪР В ГЛАВНА ДИРЕКЦИЯ „ПОЖАРНА БЕЗОПАСНОСТ И ЗАЩИТА НА НАСЕЛЕНИЕТО“		
(02) 982 11 60; (02) 982 11 61		fscp-noc@mvr.bg	
2.	МИНИСТЕРСТВО НА ОТБРАНАТА		
	ВОЕНЕН КОМАНДЕН ЦЕНТЪР		
	(02) 922 39 14; (02) 922 39 15; (02) 922 39 13 (факс)		mcc@armf.bg
	СЛУЖБА „ВОЕННО РАЗУЗНАВАНЕ“		
(02) 922 72 22; (02) 955 60 04 (факс)	0888 825 680		
3.	МИНИСТЕРСТВО НА ВЪНШНИТЕ РАБОТИ		
	(02) 948 24 04 – оперативен дежурен	0893 339 616 дежурен по ситуационен център	dejuren@mfa.bg crisis@mfa.bg
4.	МИНИСТЕРСТВО НА ТРАНСПОРТА И СЪОБЩЕНИЯТА		
	(02) 940 94 82; (02) 988 42 66 (факс)	0887 662 923	dejurni@mtitc.government.bg
5.	МИНИСТЕРСТВО НА ЗДРАВЕОПАЗВАНЕТО		
	(02) 805 03 00; (02) 805 03 06 (факс)	0888 334 545	dejuren@mh.government.bg
6.	МИНИСТЕРСТВО НА РЕГИОНАЛНОТО РАЗВИТИЕ И БЛАГОУСТРОЙСТВОТО		
	(02) 940 53 62; (02) 987 24 71 (факс)	0882 493 198	operativen@mrrb.government.bg
7.	МИНИСТЕРСТВО НА ОКОЛНАТА СРЕДА И ВОДИТЕ		
	(02) 980 84 10; (02) 940 66 60		
8.	МИНИСТЕРСТВО НА ЗЕМЕДЕЛИЕТО И ХРАНИТЕ		
	(02) 985 11 117	0888 569 637	dejuren@mzh.government.bg
9.	МИНИСТЕРСТВО НА ЕНЕРГЕТИКАТА		
	(02) 926 32 94 Факс: (02) 987 93 23	0882 182 600 0884 732 755	dejurentr@me.government.bg
	0800 15 665 – денонощен безплатен телефон за сигнали	0876 239 249	

НАЦИОНАЛЕН ПЛАН ЗА ПРОТИВОДЕЙСТВИЕ НА ТЕРОРИЗМА

№	ОТГОВОРНИ ИНСТИТУЦИИ		
	Стационарен телефон/факс	Мобилен телефон	e-mail
10.	МИНИСТЕРСТВО НА ИКОНОМИКАТА И ИНДУСТРИЯТА		
	(02) 940 73 04	0876 903 260	dejurensl@mi.government.bg
11.	МИНИСТЕРСТВО НА ТУРИЗМА		
	(02) 904 68 31		security@tourism.government.bg
СОФИЙСКА ГРАДСКА ПРОКУРАТУРА			
12.	(02) 802 55 13	0887 363 320	dtarev@sgp.prb.bg
ВОЕННО-ОКРЪЖНА ПРОКУРАТУРА			
13.	(02) 921 60 61		svop@prb.bg.
14.	ДЪРЖАВНА АГЕНЦИЯ „НАЦИОНАЛНА СИГУРНОСТ“		
	НАЦИОНАЛЕН КОНТРАТЕРОРИСТИЧЕН ЦЕНТЪР		
	(02) 814 79 16; (02) 814 79 15 502 79 16; 502 79 15 (централа МВР); (02) 868 34 90 (факс)	0888 922 357	signals.nctc@dans.bg
	ОПЕРАТИВЕН ДЕЖУРЕН ЦЕНТЪР		
	(02) 814 71 09 502 71 09 (централа МВР)		
15.	ДЪРЖАВНА АГЕНЦИЯ „РАЗУЗНАВАНЕ“		
	26 552 – за връзка с МВР; 24 447 ТЕТРА; 02/986 12 76	0882 067 598	intelligence@dar.bg
МИНИСТЕРСТВО НА ЕЛЕКТРОННОТО УПРАВЛЕНИЕ			
16.	(02) 949 22 00		NOC@e-gov.bg
17.	НАЦИОНАЛНА СЛУЖБА ЗА ОХРАНА		
	(02) 862 91 88; (02) 868 53 90; (02) 81 98270*; (02) 81 98277*; (02) 81 98300*; (02) 81 98370* (*по МВР)	0888 608 222 0888 608 223	odc_nso@nso.bg
18.	АГЕНЦИЯ ЗА ЯДРЕНО РЕГУЛИРАНЕ		
	(02) 940 68 88 (09,00 – 17,30 ч. в работни дни) Факс: (02) 940 68 89; (02) 870 70 69	0887 277 434 (24 часа)	emergen@bnra.bg v.todorova@bnra.bg

МИНИСТЕРСТВО НА ОТБРАНАТА					
СЛУЖБА „ВОЕННА ПОЛИЦИЯ“ - e-mail: mp_mod@armf.bg					
№	Оперативен дежурен	УАТЦ – SIEMENS	През централа	Стационарен телефон	Мобилен телефон
1.	Ръководство	21 100; 20 229 (факс)	(02) 922 11 00; (02) 922 02 29 (факс)	(02) 951 55 85	0888 353 401 0884 110 839
2.	София	21 200; 21 202 (факс)	(02) 922 12 00; (02) 922 12 02 (факс)	(02) 870 03 41	0886 000 911
3.	Пловдив	32 404; 32 460 (факс)	(032) 654 504; (032) 654 560 (факс)	(032) 622 531	0886 000 902
4.	Сливен	44 420; 44 421 (факс)	(044) 617 720; (044) 647 721 (факс)	(044) 667 728	0889 220 084
5.	Варна	52 860; 52850 (факс)	(052) 552 850; (052) 552 860 (факс)	(052) 390 065 (052) 390 066	0884 110 360
6.	Плевен	64 400; 64 407 (факс)	(064) 896 400; (064) 896 407 (факс)	(064) 806 919	0886 000 951
7.	Координатор за МО в НКТЦ	21 476	(02) 92 21 476		0889 454 405

ДЕЖУРНИ ПО ОБЛАСТНИ АДМИНИСТРАЦИИ			
№	Област	Стационарен телефон	Мобилен телефон
1.	Благоевград	073/827 028	
2.	Бургас		0885 205 838
3.	Варна	052/688 112 и 113	
4.	Велико Търново	062/620 332	0878 920 332
5.	Видин	094/609 403	0879 949 147
6.	Враца	092/621 172; 092/620 623 (факс)	0884 115 313
7.	Габрово	066/810 656	
8.	Добрич	058/655 423	0888 478 606
9.	Кърджали	036/165 960; 036/165 173; 036/165 962 (факс)	0889 883 803
10.	Кюстендил	078/551 333; 078/551 343 (тел. и факс)	
11.	Ловеч	068/601 074	0886 182 572
12.	Монтана	096/399 126	
13.	Пазарджик	034/400 030	0887 796 579
14.	Перник	076/649 965	
15.	Плевен	064/834 220; 064/881 323	
16.	Пловдив	032/605 550	
17.	Разград	084/618 250; 084/618 251	
18.	Русе	082/835 504	0886 215 608
19.	Силистра	086/821 364	
20.	Сливен	044/616 687; 044/663 211	
21.	Смолян	030/160 193	
22.	Софийска област	02/930 1851	0889 204 426
23.	Област София	02/907 1798	0886 520 339
24.	Стара Загора	042/613 228; 042/640 164	
25.	Търговище	060/161 318	
26.	Хасково	038/608 060	
27.	Шумен	054/875 509	0886 727 285
28.	Ямбол	046/686 812	

**Състав на Общински щаб за защита от бедствия на територията
на Община Чипровци и телефони**

име	фамилия	длъжност	телефон
Пламен	Петков	Кмет на Община Чипровци	0888689681
Петко	Петков	Зам-кмет на Община Чипровци	0877432845
Ивалина	Георгиева	Секретар на Община Чипровци	0888011915
Ангел	Петков	Кмет на с. Мартиново	0878100872
Десислава	Антонова	Кмет на с. Железна	0878100873
Адриана	Тодорова	Кмет на с. Бели Мел	0879659904
Валентина	Стефанова	Кмет на с. Превала	0878100874
Иван	Иванов	Кмет на с. Горна Лука	0878101233
Пламен	Петков	Кмет на с. Митровци	0899176712
Петър	Леков	Кмет на с. Челюстница	0885395532
Стефан	Стефанов	Кмет на с. Горна Ковачица	0878100917
Ели	Живкова	Кмет на с. Равна	0879568176
Антоанета	Тонева	Архитект на Община Чипровци	0888117201
Ивайла	Иванова	Ръководител на звено ОГТ	0887632716
Мария	Маркова	Гл. инж. и н – к отдел „УТ и ОС“	0878101245
Дежурен ОбСС			0889798868
Пенка	Петкова	Филиал ЦСМП	0888059092
Анатоли	Трендафилов	РСПБЗН - Монтана	
Дежурен РСПБЗН			0885103691
Станимир	Тодоров	Гранична полиция	0889002805
Цветан	Кръстев	началник Участък Чипровци	0898708845
Алекси	Тодоров	ТПДГС - ЧИПРОВЦИ	0884603297
Даниел	Коларски	ЧЕЗ	0882016275
Калин	Ценов	В и К	0886335669
Илиян	Георгиев	Доброволец	0887953169
Ивайло	Велинов	доброволец	0879575797
Михаил	Лилов	Ръководител	0878880662

Изх. № СИ - 10/06.04.2026 г.

Вх. № 44/06.04.2026 г.

ДО
ОБЩИНСКИ СЪВЕТ
гр.ЧИПРОВЦИ

ДОКЛАДНА ЗАПИСКА

от ПЛАМЕН МАКАВЕЕВ ПЕТКОВ – Кмет на община Чипровци

ОТНОСНО: Приемане на решение за промяна числеността на ДОБРОВОЛНО ФОРМИРОВАНИЕ – ОБЩИНА ЧИПРОВЦИ

УВАЖАЕМИ ГОСПОЖИ И ГОСПОДА ОБЩИНСКИ СЪВЕТНИЦИ,

В община Чипровци има създадено доброволно формирование за предотвратяване или овладяване на бедствия, пожари и извънредни ситуации и отстраняване на последиците от тях. Числеността на формированието в момента съгласно Решение №225/21.11.2012г. на Общински съвет – Чипровци наброява 5/пет/ доброволеца. Съгласно промените в стандартите за численост на доброволните формирания, приети с Решение №267/28.04.2015г. на Министерски съвет има възможност за увеличаване на числеността на доброволното формирование до 20/двадесет/ доброволеца/.

Във връзка с гореизложеното, предлагам на Вашето внимание следния текст за решение:

На основание чл. 21, ал. 1, т. 23 и ал. 2 от ЗМСМА и чл. 41, ал. 1 от Закона за защита при бедствия, Общински съвет – Чипровци

РЕШИ

1. Променя числеността на Доброволно формирование – община Чипровци от 5 /пет/ доброволеца на 20/двадесет/ доброволеца;
2. Възлага на Кмета на общината да подаде до Директора на ГД ПБЗН – МВР заявление за настъпили промени в ДФ – община Чипровци.

ПЛАМЕН ПЕТКОВ

Кмет на община Чипровци

МИ

